

☁ 自助を支える補助制度

雨水貯留浸透施設(雨水タンク)設置補助事業

<https://www.city.anjo.aichi.jp/kurasu/bosaibohan/shitorikumi/usui.html>



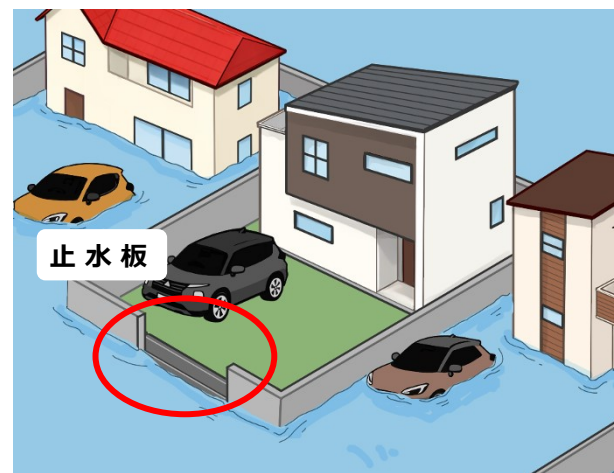

NEW!!

止水板設置補助事業

<https://未定>

QR

雨水を貯めて川へ流れる水の量を抑制させる雨水タンクや、大雨時に敷地内への浸水を防ぐ止水板を設置することに対し、市からの助成を受けることができます！



🌊 気象情報等の入手先

安城防災ナビ 📧 ライフビジョン

●安城市の防災情報をプッシュ通知で配信



安城市河川水位観測システム <https://www.kasen-suii.city.anjo.aichi.jp/AROP/AROP001>

●市内の雨量や、河川の水位情報、河川カメラ、道路冠水情報など



気象庁ホームページ <https://www.jma.go.jp/>

●雨雲の動き(ナウキャスト)やキキクル(危険度分布)など



安城市水害ハザードマップ <https://www.city.anjo.aichi.jp/kurasu/bosai/bohan/yakudachi/hazardmap/index.html>

●安城市内全域の想定浸水深や市指定の避難所など



手づくりハザードマップ <https://www.city.anjo.aichi.jp/kurasu/bosai/bohan/documents/tezukurihazardomap.html>

●地区ごとの浸水リスクや避難経路など



安城市の あまみず



～あめの恵みを活かす安城～

市民、事業者および行政が協働して、
あまみずを水資源として捉え、
更に防災の視点を取り入れた雨水対策を推進する。

安城市役所建設部土木課

雨水対策に関する計画
「安城市雨水マスター
プラン」はこちら



●雨が流れやすいようにする

▼川の幅を広げています。



▼雨水を流す施設をつくっています。



▼川にたまった土を取り除きます。



「流す」、「使う」、「貯める」、「浸透させる」、「学び備える」の方針に基づき、市民・事業者・行政が一体となって雨水対策を推進します

●大雨にそなえ、避難訓練をする

▼地域のみなさんが作成したハザードマップをつかい、避難訓練を行います。

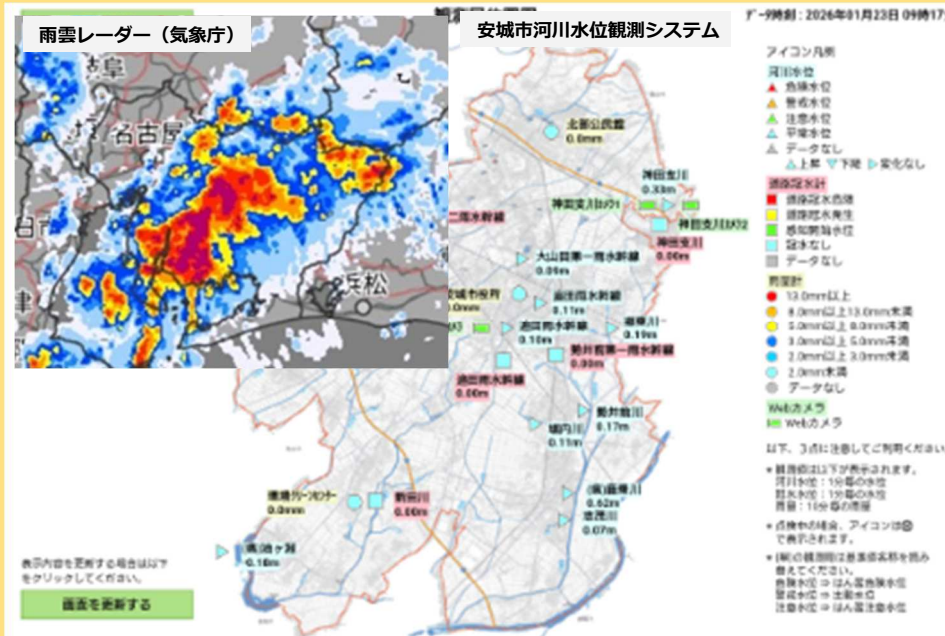


●雨の情報を集める

大雨にそなえて、日ごろから情報を集めよう！



▼みずから雨の情報や川の水位を調べることで、大雨にそなえます。



●雨をためる・しみ込ませる


▼雨を貯める池をつくり、浸水被害からまちを守ります。



▼田んぼに雨水を貯めることで、川に流れる雨の量を抑えます。



●雨をためる・使う



◀雨水タンクに水を貯めて、浸水被害を防ぎます。貯めた水は庭木の散水等に利用できます。

