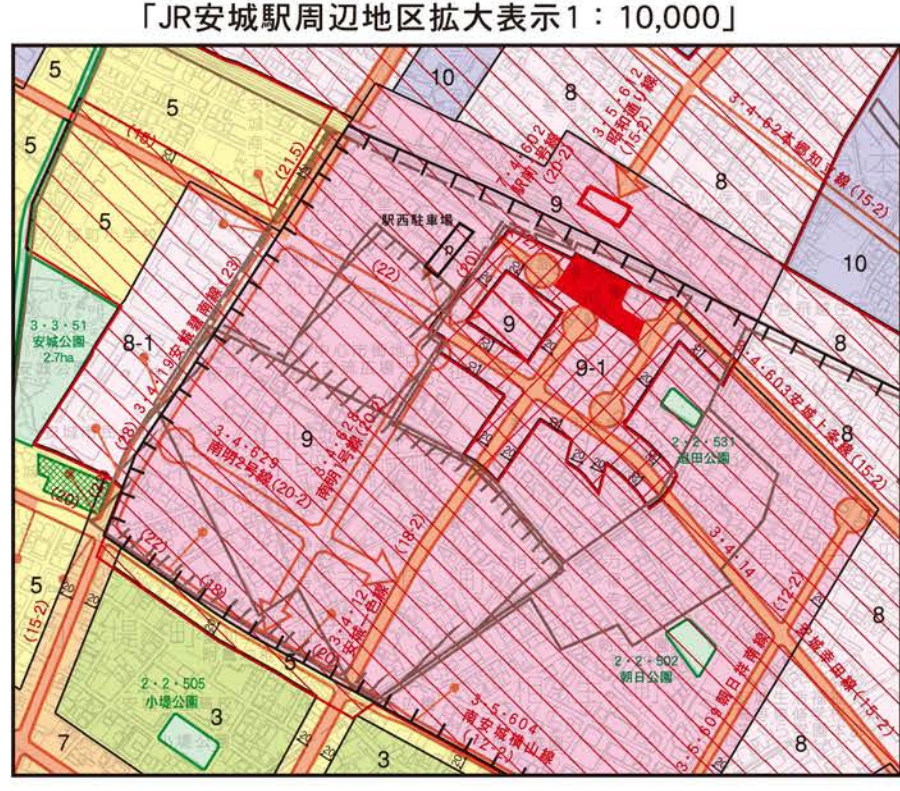


西三河都市計画 安城市都市計画総括図

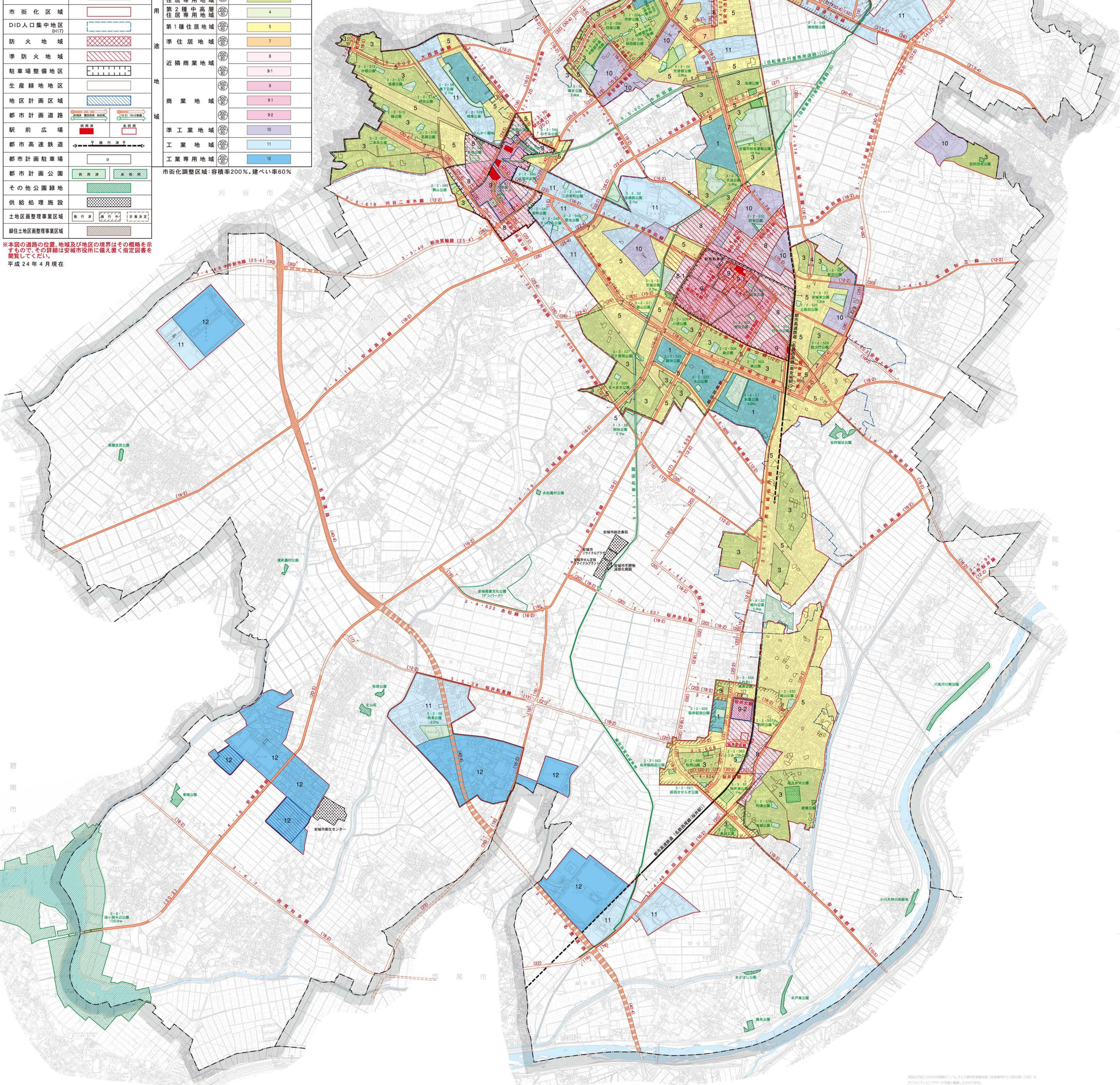
豊田市都市計画




区分	凡例	区分	凡例
都市計画区域	[Symbol]	第1種低層住居専用地域	[Symbol]
行政区域	[Symbol]	第1種中高層住居専用地域	[Symbol]
市街化区域	[Symbol]	第2種中高層住居専用地域	[Symbol]
DID人口集中地区(017)	[Symbol]	第1種住居地域	[Symbol]
防火地域	[Symbol]	準住居地域	[Symbol]
準防火地域	[Symbol]	近隣商業地域	[Symbol]
駐車場整備地区	[Symbol]	商業地域	[Symbol]
生産緑地地区	[Symbol]	準工業地域	[Symbol]
地区計画区域	[Symbol]	工業地域	[Symbol]
都市計画道路	[Symbol]	工業専用地域	[Symbol]
駅前広場	[Symbol]		
都市高速鉄道	[Symbol]		
都市計画駐車場	[Symbol]		
都市計画公園	[Symbol]		
その他公園緑地	[Symbol]		
供給処理施設	[Symbol]		
土地整理事業区域	[Symbol]		
緑化土地整理事業区域	[Symbol]		

市街化調整区域:容積率200%、建ぺい率60%

※本図の道路の位置、地域及び地区の境界はその概略を示すもので、その詳細は安城市役所に備え置く指定図書を閲覧してください。
平成24年4月現在



1:20,000



1. 市街化区域 平成24年4月現在
2. 市街化調整区域 平成24年4月現在
3. 防火地域 平成24年12月現在
4. 準防火地域 平成24年4月現在
5. 公園緑地 平成24年4月現在