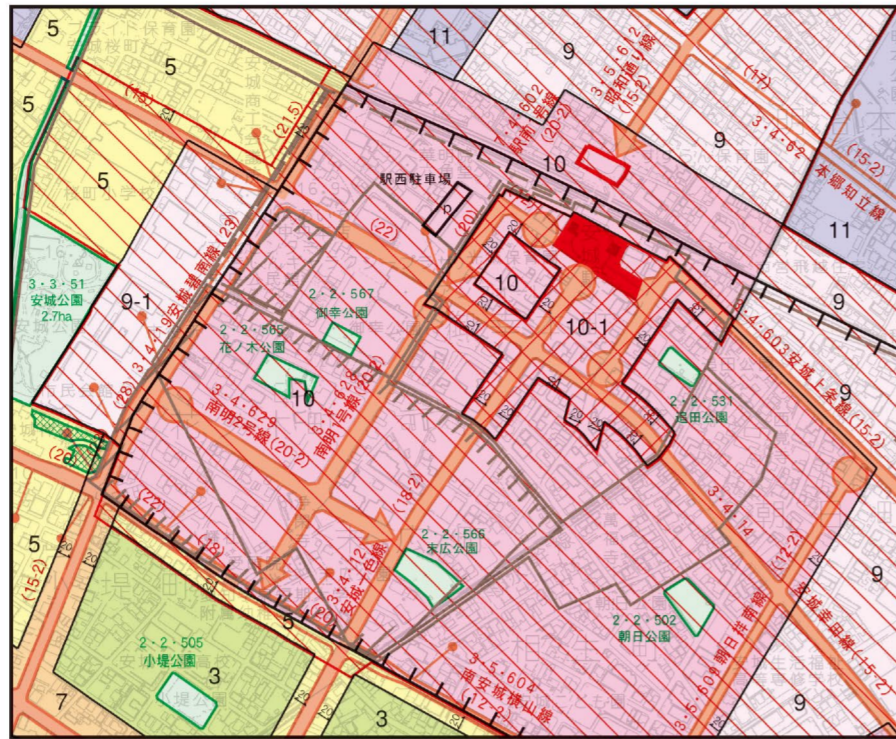
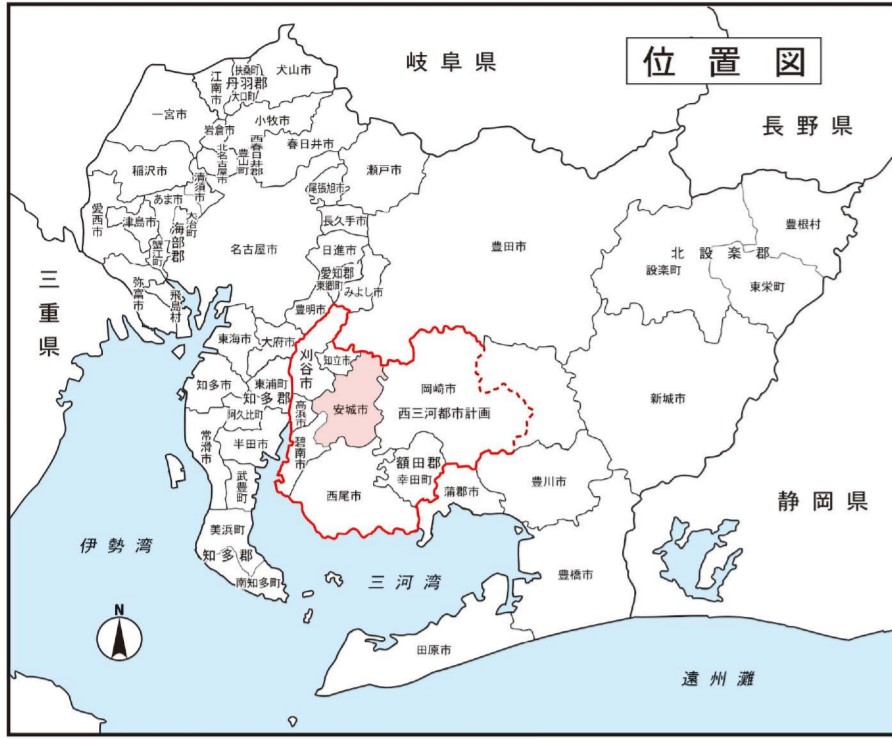


西三河都市計画 安城市都市計画総括図

豊田都市計画

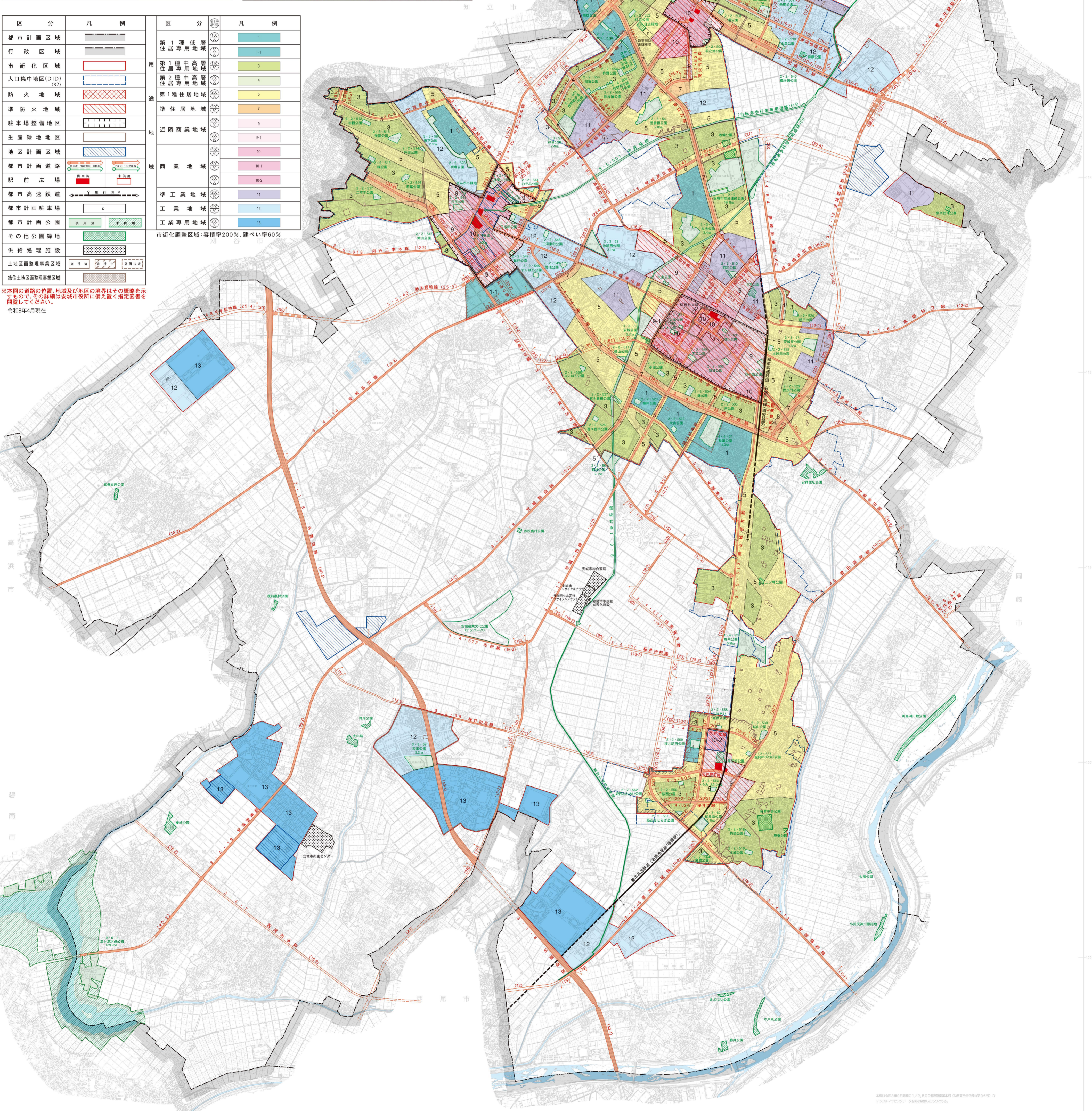
「JR安城駅周辺地区拡大表示1:10,000」



区分	凡例	区分	凡例
都市計画区域	—	第1種低層住居専用地域	1
行政区	—	第1種中高層住居専用地域	1-1
市街化区域	—	第2種中高層住居専用地域	3
人口集中地区(DID)(R2)	—	第1種住居地域	5
防火地域	—	準住居地域	7
準防火地域	—	近隣商業地域	9
駐車場整備地区	—	商業地域	10
生産緑地地区	—	準工業地域	10-1
地区計画区域	—	工業地域	10-2
都市計画道路	—	工業専用地域	12
駅前広場	—		
都市計画道路	—		
都市計画駐車場	—		
都市計画公園	—		
その他公園緑地	—		
供給処理施設	—		
土地整理事業区域	—		
移住士地区整理事業区域	—		

市街化調整区域:容積率200%、建ぺい率60%

※本図の道路の位置、地域及び地区の境界はその概略を示すもので、その詳細は安城市役所に備え置く指定図書を参照してください。
令和8年4月現在



1:20,000



本図は国土交通省国土地院院所「1/25,000地形図」を基に作成されたもので、その詳細は安城市役所に備え置く指定図書を参照してください。

1. 都市計画区域
2. 市街化区域
3. 人口集中地区(DID)(R2)
4. 防火地域
5. 準防火地域
6. 生産緑地地区
7. 地区計画区域