



# 安城市小川町内会 「水害」手づくりハザードマップ 2019年8月



大規模水害時の  
避難場所へ避難  
する(裏面)  

田んぼがあるところは浸水の実績があります。  
浸水前の避難を心がけましょう。  
逃げ遅れた時は、神社・堤防などできるだけ  
高い場所に一時避難しましょう。

急な落差があるので道の  
端を歩かず、真ん中を歩  
くようにする。



落差に注意！  
通らないようにする。

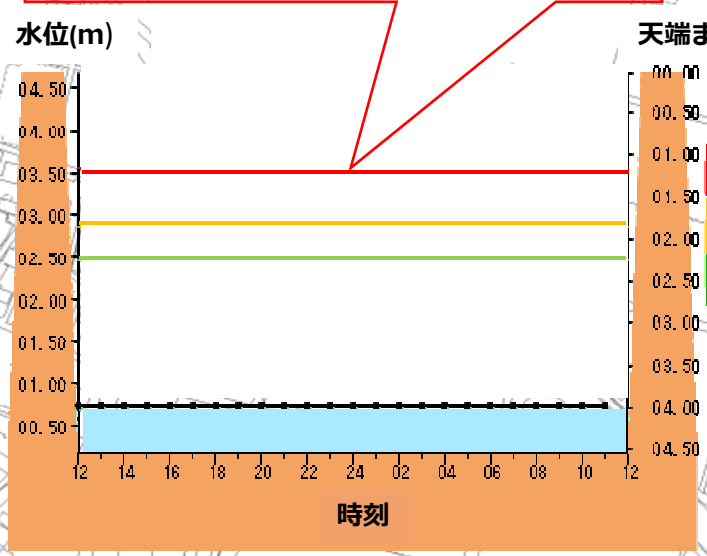
避難するのに「早すぎる」  
ことはありません！  
浸水した場合に想定される水深は  
5～10mです。  
鹿乗川の水位が危険水位(3.5m)  
になる前に避難しましょう。  
水位は安城市の「河川水位観測シ  
ステム」で確認することができます。






側溝の増水実績あり

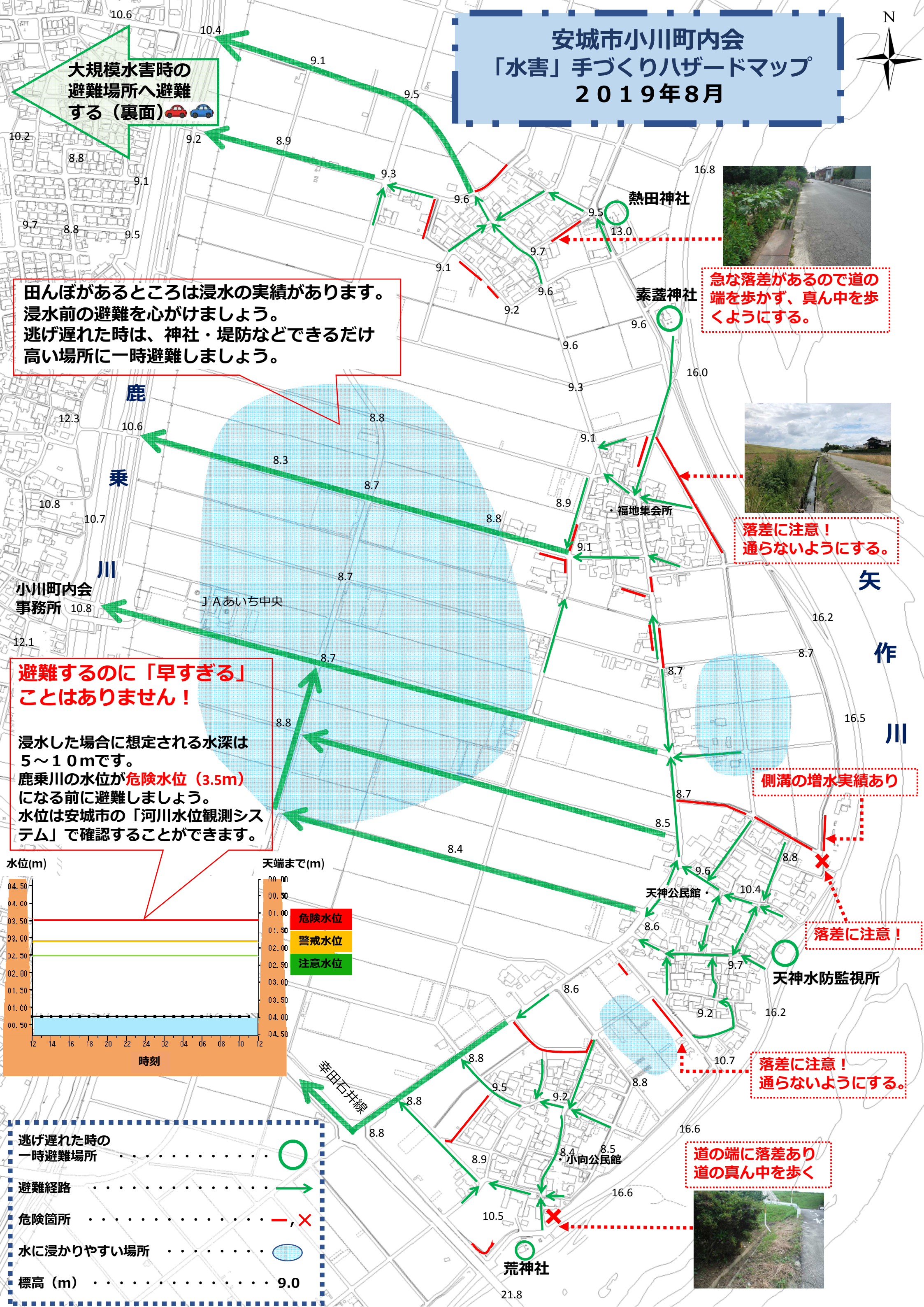
落差に注意！

落差に注意！  
通らないようにする。

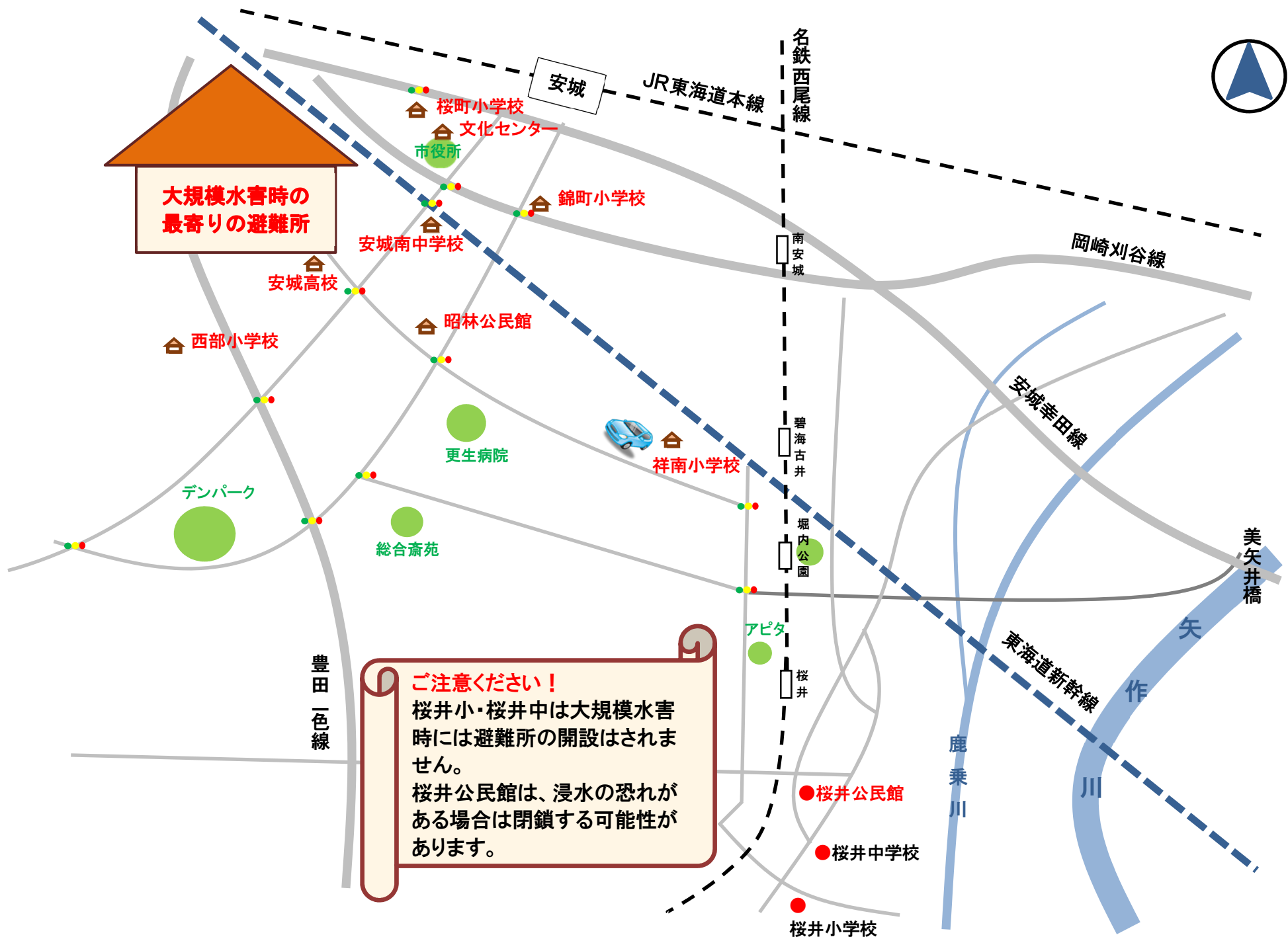
道の端に落差あり  
道の真ん中を歩く



- 逃げ遅れた時の一時避難場所 
- 避難経路 
- 危険箇所 
- 水に浸かりやすい場所 
- 標高(m)  9.0

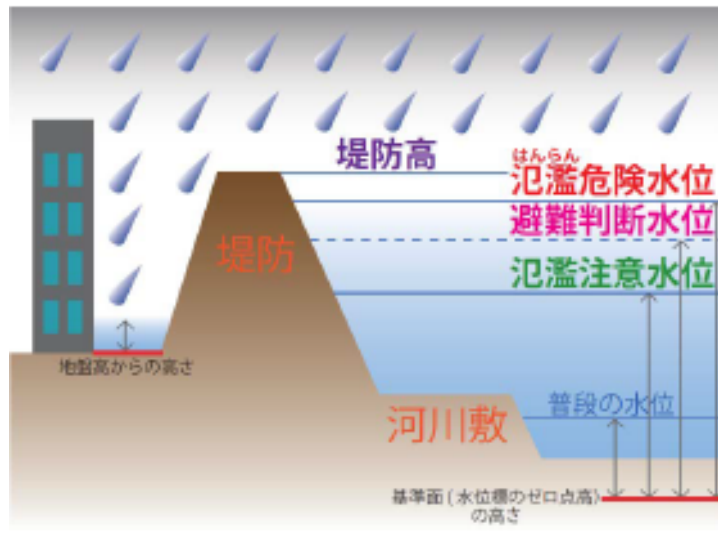






■矢作川の堤防の決壊が懸念されるときに、避難行動のめやすとなる水位

水位観測所（岡崎）の水位	警戒レベル	避難情報	住民がとるべき行動
氾濫発生	レベル5		
氾濫危険水位 10.72m	レベル4	避難指示	避難完了
避難判断水位 9.72m		避難勧告	避難開始
避難準備水位 8.47m	レベル3	避難準備・高齢者等避難開始	要配慮者避難開始
氾濫注意水位 5.8m	レベル2		避難の準備



- 普段からチェックしましょう
- ・矢作川の水位
  - ・洪水ハザードマップで自宅の浸水予測を調べる
  - ・過去の水害経験を知る
  - ・一時避難できそうな高い建物
  - ・避難所までのルート(※)
- ※状況に合わせて複数のルートを考えておきましょう。

🌧️ わが家の避難

◎各自の避難所と連絡方法を確認しておきましょう。

**わが家の避難所**

桜井小学校     桜井中学校

自宅の2階・マンション上階

**大規模水害時の避難所** \_\_\_\_\_  
 (文化センター、昭林公民館、桜町小学校、錦町小学校、祥南小学校、安城西部小学校、安城南中学校、安城高校)

**家族の連絡方法**

携帯電話 ① \_\_\_\_\_ ② \_\_\_\_\_  
 ③ \_\_\_\_\_ ④ \_\_\_\_\_

メール \_\_\_\_\_

その他 \_\_\_\_\_

※災害用伝言ダイヤル171・携帯電話各社の災害用伝言板も体験しておきましょう。

○市指定避難所・町内の避難所

避難所	桜井小学校	0566-99-2201
	桜井中学校	0566-99-0028
	桜井公民館	0566-99-3313
一時避難場所	町内 各神社	

○役立つ防災情報

安城市河川観測水位システム	<a href="https://www.kasen-suii.city.anjo.aichi.jp/AROP/AROP001">https://www.kasen-suii.city.anjo.aichi.jp/AROP/AROP001</a>
愛知県 川の防災情報	<a href="https://www.kasen-aichi.jp/">https://www.kasen-aichi.jp/</a>
国土交通省 川の防災情報	<a href="https://www.river.go.jp/">https://www.river.go.jp/</a>
安城市ホームページ	<a href="http://www.city.anjo.aichi.jp/">http://www.city.anjo.aichi.jp/</a>
地域のFMラジオ	ピッチ83.8MHz
安城市災害対策本部	0566-76-1111
小川町内会事務所	0566-99-5656