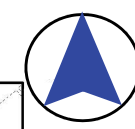
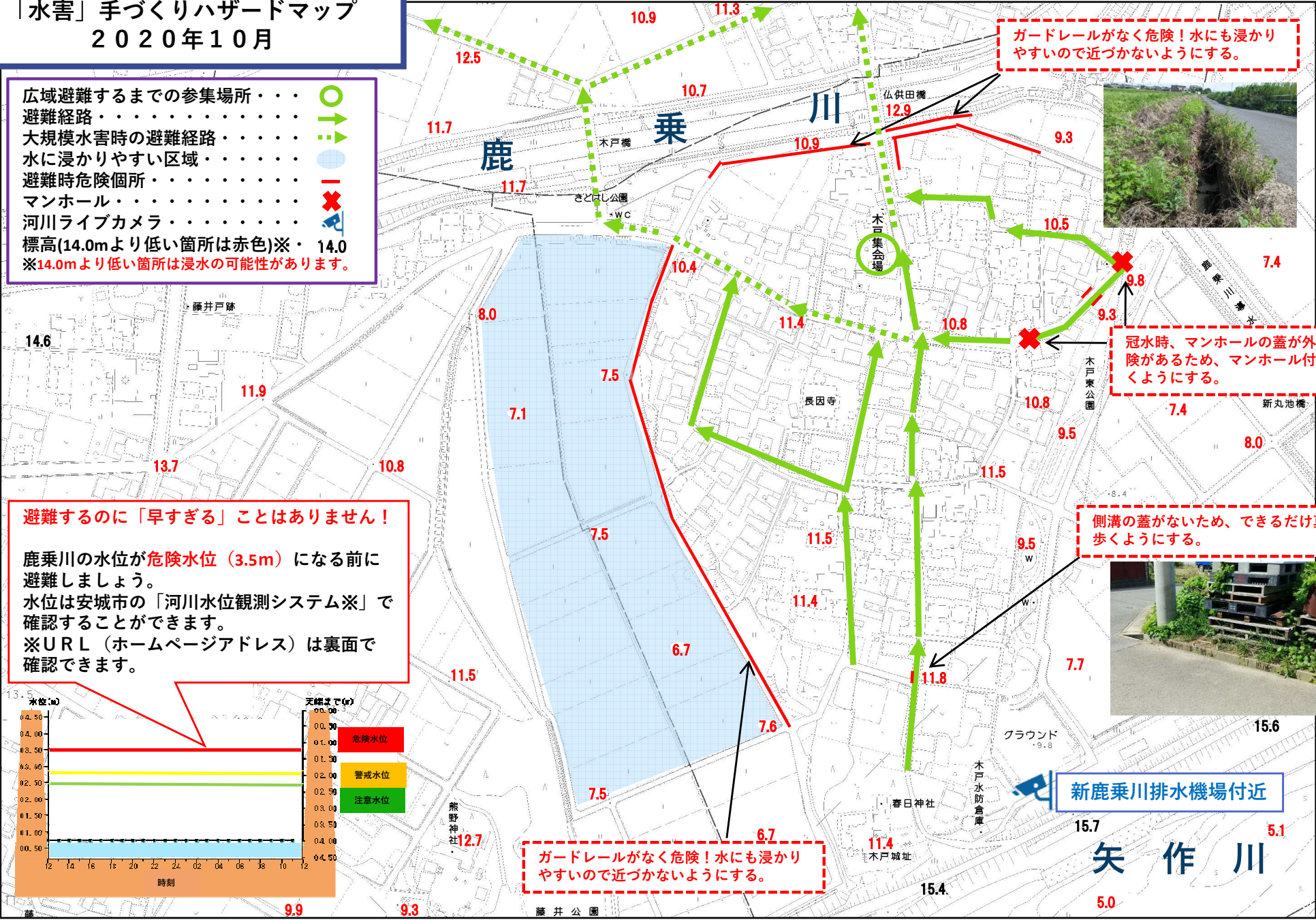


安城市三ツ川町内会（木戸町）  
「水害」手づくりハザードマップ  
2020年10月



- 広域避難するまでの参集場所・・・○
- 避難経路・・・・・・・・・・→
- 大規模水害時の避難経路・・・・・・→
- 水に浸かりやすい区域・・・・・・■
- 避難時危険箇所・・・・・・—
- マンホール・・・・・・・・・・×
- 河川ライブカメラ・・・・・・・・・・📹
- 標高(14.0mより低い箇所は赤色)※・14.0
- ※14.0mより低い箇所は浸水の可能性があります。



ガードレールがなく危険！水にも浸かりやすいので近づかないようにする。

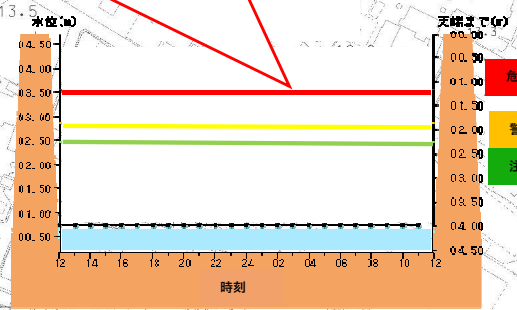


冠水時、マンホールの蓋が外れ転落する危険があるため、マンホール付近を避けて歩くようにする。

側溝の蓋がないため、できるだけ真ん中を歩くようにする。



避難するのに「早すぎる」ことはありません！  
鹿乗川の水位が**危険水位 (3.5m)** になる前に避難しましょう。  
水位は安城市の「河川水位観測システム※」で確認することができます。  
※URL (ホームページアドレス) は裏面で確認できます。



ガードレールがなく危険！水にも浸かりやすいので近づかないようにする。

新鹿乗川排水機場付近

矢作川

# 矢作川洪水時における避難情報

岡崎水位観測所 河口から23.2km地点 (岡崎市八帖町)

安城市における避難勧告等の目安となる矢作川水位基準点

河川の水位	市からの発令	警戒レベル	市民の皆さんがとるべき行動
はん濫危険水位 10.72m	避難指示(緊急)	警戒レベル 4	避難途中の人は直ちに避難を完了させてください。
洪水により家屋浸水等の被害が生じるおそれのある水位	避難勧告	警戒レベル 4	指定された避難所に、お互いに助け合って速やかに避難を始めてください。
避難勧告水位 9.72m	避難準備・高齢者等避難開始	警戒レベル 3	いつでも避難できるよう、避難準備をしましょう。高齢者や子供は早めに避難をしましょう。
市民の避難準備及び、高齢者等の避難判断の目安となる水位			
避難準備水位 8.47m			
市民の避難準備及び、高齢者等の避難判断の目安となる水位			
はん濫注意水位 5.80m			
市民へはん濫に関する注意喚起をする水位			
水防団待機水位 4.90m			
水防団が出動するために待機する水位			

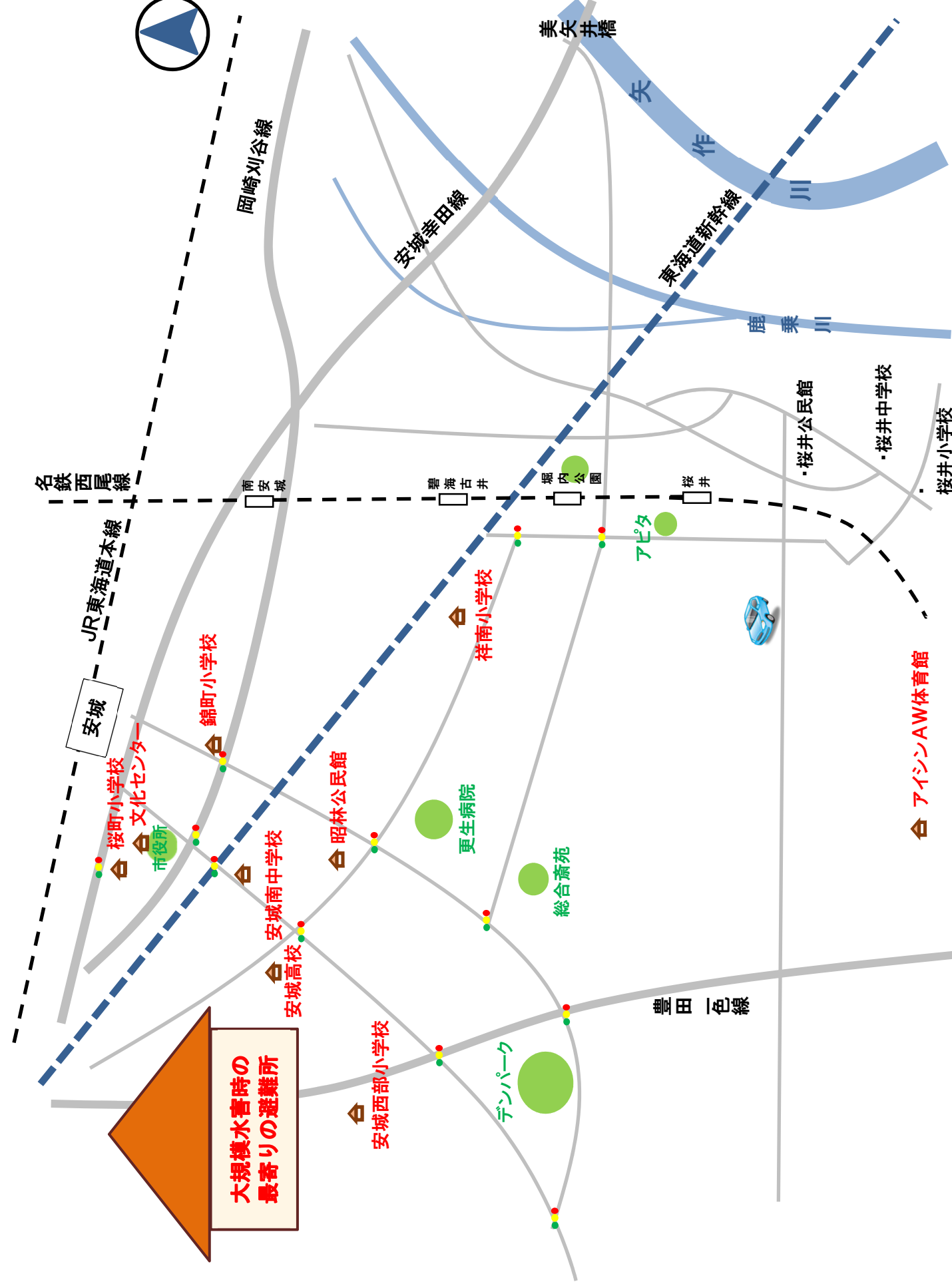
※河川水位の標高は、表示の水位に9.49mプラスした値になります。

※今後、警戒レベル4の避難勧告と避難指示が避難指示に一本化され、警戒レベルの内容が一部改正される予定があります。

## ○ 普段からチェックしましょう

- 矢作川の水位
- 洪水ハザードマップで自宅の浸水予測を調べる
- 過去の水害経験を調べる
- 一時避難できそうな高い建物
- 避難所までのルート(※)

※状況に合わせて複数のルートを考えておきましょう。



## 水害時の避難

各自の避難所と連絡方法を確認しておきましょう。

### ◎わが家の避難所

- 大規模水害時の避難所 (祥南小学校、昭林公民館、安城南中学校、安城南小学校、錦町小学校、安城西小小学校、文化センター、桜町小学校、アイシンAW体育館) ※アイシンAWの体育館は、大規模災害時に限って避難所として利用できます。
  - 自宅の2階・マンション ※逃げ遅れた場合は、国道23号(歩道)に避難しましょう。
- ◎家族の連絡方法
- 携帯電話 ① \_\_\_\_\_ ② \_\_\_\_\_ ③ \_\_\_\_\_ ④ \_\_\_\_\_
  - メール \_\_\_\_\_
  - その他 \_\_\_\_\_

### ◎市指定避難所

施設名	電話番号	備考
桜井小学校	0566-99-2201	大規模水害時には避難所の開設はされません。
桜井中学校	0566-99-0028	
桜井公民館	0566-99-3313	いったん避難所として開設しますが、浸水の恐れがある場合は閉鎖する可能性があります。

◎広域避難するまでの町内の参集場所  
三ツ川集会場・藤井町公民館・木戸集会場

### ◎役立つ防災情報

- 安城市河川水位観測システム (市内に設置された観測局の雨量・河川の水位・道路の冠水状況等を見ることができます。)  
<https://www.kasen-suii.city.anjo.aichi.jp/AROP/AROP001>
- 愛知県 川の防災情報  
<https://www.kasen-aichi.jp/>
- 国土交通省 川の防災情報  
<https://www.river.go.jp/>
- 安城市ホームページ  
<https://www.city.anjo.aichi.jp/>
- 地域のFMラジオ  
ピッチ83.8MHz
- 安城市災害対策本部  
0566-76-1111

※災害伝言ダイヤル171・携帯電話各社の災害伝言板も体験しておきましょう。