

このマップは、水害時に気をつける点や取るべき行動について、組ごとにまとめたマップです。よく目にするところに貼り、ふだんから家族や友人等と話し合みましょう。



★地点(2012年9月1日撮影)  
緊急灯の存在が認知されていない。  
危険水位に達したときに点灯するので避難の目安に。

細田公園の地下が貯留地となっている。

錦町小学校への避難は  
岡刈線の浸水が始まる  
前に行う。

錦町地下道は  
使用不可

<町内の備え>

- 要援護者・介護者の確認が必要。
- 緊急連絡網の構築が必要。
- ガードレールや側溝の設置状況を各自意識して確認する必要がある。
- 緊急灯などが知られていないので周知する必要がある。

逃げるときは

- 追田川を横切る場所は危険なので使わない。
- 側溝がほとんどなので、フェンスから1m、電柱から60cm離れて歩く。
- 自分で判断し、近隣の声かけをする。
- ゴミネット、マンホールなど足元に注意する。



★地点  
平成11年6月の浸水状況

浸水時に見えにくくなる  
ところなどは重点的に側  
溝のふたが欲しい。

追田川が一番初めにあ  
れる。

橋のガードレール及び、反対  
側に柵が無いので注意。

セキュリティが掛ってい  
ないマンションへ一時  
避難する。

3方向からの水が渦巻き、  
1.5mくらいの水しぶきが  
上がる。

川の橋両サイドに  
大きな流れあり。

図書館の駐車場は他より  
も高台なので、車の避難  
所として利用する。

避難所	◎
一時避難所	○
車両の一時避難所	Ⓟ
水に浸かりやすい場所 (矢印は浸水の広がる方向)	☁
より水に浸かりやすい場所	⬢
水が流れ込む方向	→
マンホールや段差	×
フタの開いた側溝	〰
水が溢れてきそうな箇所	⚡
避難路	→
標高(メートル)	15.0
水が最初にたまる場所	!
危険箇所	!
話し合いの意見	意見

役立つ防災情報

- 地域のFMラジオ ピッチ 83.8MHz
- ケーブルテレビ KATCH キャッチネットワーク
- 国土交通省  
川の防災情報 <http://www.river.go.jp/>  
XバンドMPLレーダ雨量情報 <http://www.river.go.jp/xbandradar/>
- 安城市土木課 TEL 0566-76-1111
- 安城市ホームページ <http://www.city.anjo.aichi.jp/>



# 大雨に注意を欠かすな追田川！ 声をかけあい早めの避難！

## 浸水するとどうなるの？


### 浸水するとどうなるの？

水の中を歩くのはとても大変。だから早めの避難が大切です。避難する時には持ち物やルートにも注意しましょう。

### はやめのひなんを！



地形や条件によっては、もの30分で一気に1~2mも浸水するところも！「これくらいは…」が命とり。



足首に水がくる前に避難しよう！

覚えておこう！  
ひざを超えたらかなり危ない。

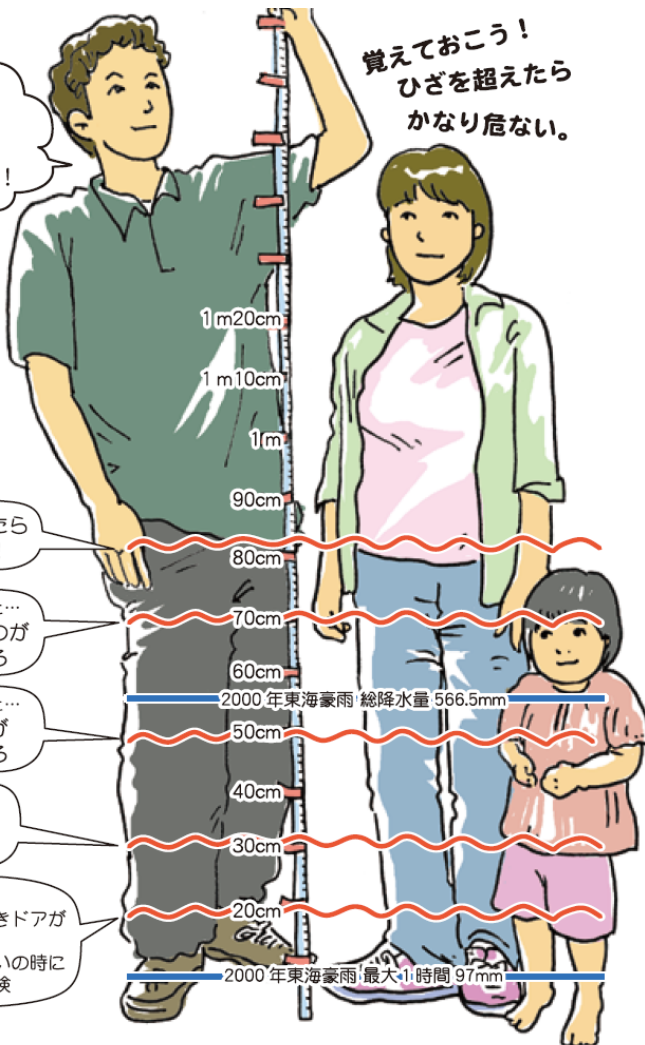
水が腰まで来たら歩くのは危険！

70cm以上になると…男性でも歩くのがおぼろしくなる


50cm以上になると…女性は歩くのがおぼろしくなる

30~40cmで外開きドアが開かなくなる

20cmで子どもでは外開きドアが開けられない  
大人もこのくらいの時に脱出しないと危険



### 「1時間に何mmの雨」とは いったいどれくらい？



1時間の降水量	気象庁資料より
80mm以上	息苦しくなるような圧迫感や恐怖を感じる 大災害の危険
50~80mm	ゴーゴーと降り続く滝のような雨 車の運転は危険 地下室や地下街に浸水
30~50mm	バケツをひっくり返したような雨 道路が川のような山崩れや崖崩れが起きやすくなる
20~30mm	どしゃ降り 傘をさしてもぬれる 下水などがあふれる
10~20mm	ザーザーと降る 話し声がよく聞き取れない

「ハザードマップと一緒に読む本」(日本損害保険協会)より

## 城南町の浸水の特徴

城南町には、急な大雨によって追田川があふれると、30分ほどで一気に浸水する箇所があります。

大雨の時はむやみに川を見に行かず早めに避難しましょう。

ふだんの追田川



浸水時(こうなると車も動けない)



## 水害時我が家の行動

手づくりハザードマップを見て、大雨の時にどんな行動をとればよいか家族で話し合しましょう。

- 自宅にいるときに避難する場所
  - 昭林公民館 ・  安城南中学校 ・  マンション \_\_\_\_\_
  - その他の場所 \_\_\_\_\_
- 車を一時的に避難させる場所
  - 中央図書館駐車場 ・  その他の場所 \_\_\_\_\_
- 避難するときに気をつけるところ
  - 追田川にかかる橋(通らない!) ・  その他 \_\_\_\_\_
- 自宅にいない家族(子ども)と連絡を取る方法 \_\_\_\_\_
- 避難するときに声をかける人 \_\_\_\_\_ さん \_\_\_\_\_ さん
- その他の注意点 \_\_\_\_\_

地図の作成には多くの町内住民が参加しました。ご協力ありがとうございました。