


このマップは、水害時に気をつける点や取るべき行動について、町内会ごとにまとめたものです。よく目にするところに張り、普段から家族や近隣の人たちと話し合しましょう。祥南小学校や一時避難所へ歩いて避難するときは、 (緑色の矢印)に沿って避難しましょう。

でQRコードを読んで
災害情報を見よう！



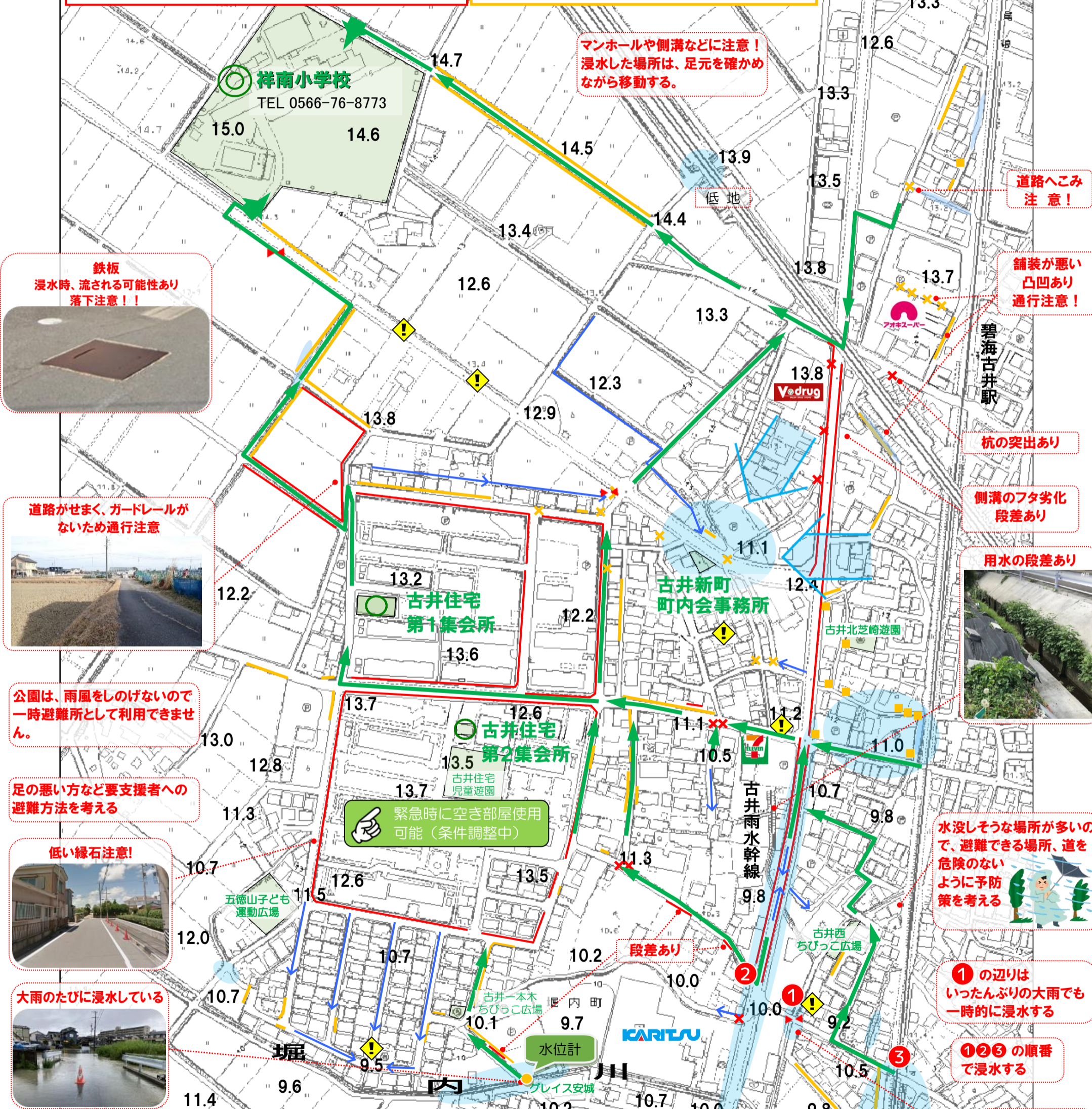
安城市緊急災害情報
<https://bit.ly/3bwqKkT>







河川水位観測システム
<https://bit.ly/3ds0xOp>



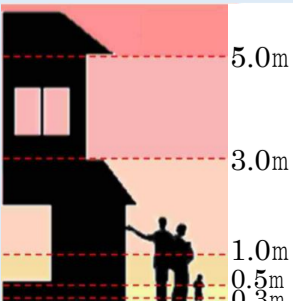
キクル(気象庁)
<https://bit.ly/3pUpnFF>



	水害時の避難所		水が最初に流れ込むところ
	一時避難所		水があれてきそうな箇所
	水に浸かりやすい場所		避難路
	水が流れ込む方向	5.0	標高(メートル)
	フタのない側溝へこんでいる箇所		その他危険箇所表示
	鉄板や段差、縁石など		すべりやすい縞鋼板

地域の最大浸水深は
矢作川3m~5mです

**早めの避難を
心がけて！**



安城市における避難指示等の目安となる矢作川水位基準点

河川的水位	市からの発令	警戒レベル	市民の皆さんがとるべき行動
計画高水位 10.72m			
避難指示水位 9.72m はん濫が発生するおそれがあり、避難開始の目安になる水位	避難指示	警戒レベル 4	災害リスクのある区域の居住者等は危険な場所から今すぐ避難してください。
避難準備水位 8.47m 市民の避難準備、及び高齢者等の避難開始の目安になる水位	高齢者等避難	警戒レベル 3	高齢者や障害のある人など避難に時間のかかる方やその支援者は、危険な場所から速やかに避難してください。
はん濫注意水位 5.80m 市民へはん濫に関する注意喚起をする水位			
水防団待機水位 4.90m 水防団が出動するために待機する水位			

このマップは冷蔵庫など普段から目に付く場所に貼っておきましょう

普段から確認しましょう

- 矢作川の水位
- 一時避難できそうな高い建物
- 避難所までのルート

状況に合わせて複数のルートを考えておきましょう。

※河川水位の標高は、表示の水位に9.49mプラスした値になります。

※今後、警戒レベル4の避難勧告と避難指示が避難指示に一本化され、警戒レベルの内容が一部改正される予定があります。



水害時の避難

各自の避難所と連絡方法を確認しておきましょう。

<p>○わが家の避難所</p> <p>○ 大規模水害時の避難所 祥南小学校</p> <p>(その他の市指定避難所) 昭林公民館、安城東高等学校、安城西部小学校、安城南中学校、錦町小学校、桜町小学校、文化センター、市民交流センター、安城中部小学校、安城東高等学校</p> <p>○ 一時避難所 古井住宅集会所・古井新町町内会事務所</p> <p>○ 自宅の2階・マンション</p>	<p>○連絡先</p> <table border="1"> <tr> <td>指定避難所</td> <td>祥南小学校</td> <td>0566-76-8773</td> <td rowspan="2">大規模水害時には避難所の開設はされません。</td> </tr> <tr> <td></td> <td>安祥中学校</td> <td>0566-76-7811</td> </tr> <tr> <td rowspan="2">一時避難所</td> <td>古井住宅集会所</td> <td>0566-77-3848</td> <td>(開所時間) 火木金 9:00~12:00</td> </tr> <tr> <td>古井新町町内会事務所</td> <td>0566-76-6839</td> <td>(開所時間) 火~金 9:00~12:00 浸水の恐れがある場合閉鎖する可能性があります</td> </tr> </table> <p>○広域避難するまでの町内の参集場所(公園など)</p>	指定避難所	祥南小学校	0566-76-8773	大規模水害時には避難所の開設はされません。		安祥中学校	0566-76-7811	一時避難所	古井住宅集会所	0566-77-3848	(開所時間) 火木金 9:00~12:00	古井新町町内会事務所	0566-76-6839	(開所時間) 火~金 9:00~12:00 浸水の恐れがある場合閉鎖する可能性があります
指定避難所	祥南小学校	0566-76-8773	大規模水害時には避難所の開設はされません。												
	安祥中学校	0566-76-7811													
一時避難所	古井住宅集会所	0566-77-3848	(開所時間) 火木金 9:00~12:00												
	古井新町町内会事務所	0566-76-6839	(開所時間) 火~金 9:00~12:00 浸水の恐れがある場合閉鎖する可能性があります												
<p>○家族の情報 (留意事項には持病・飲んでいる薬など書きましょう)</p> <table border="1"> <tr> <td>・名前 ・電話番号 ・留意事項</td> <td>・名前 ・電話番号 ・留意事項</td> </tr> <tr> <td>・名前 ・電話番号 ・留意事項</td> <td>・名前 ・電話番号 ・留意事項</td> </tr> </table> <p>※災害伝言ダイヤル171・携帯電話各社の災害用伝言板も体験しておきましょう。</p>	・名前 ・電話番号 ・留意事項	・名前 ・電話番号 ・留意事項	・名前 ・電話番号 ・留意事項	・名前 ・電話番号 ・留意事項	<p>○役立つ防災情報 <input type="text" value="検索!"/></p> <table border="1"> <tr> <td>愛知県 川の防災情報</td> <td>(Facebook) 安城市古井新町町内会</td> </tr> <tr> <td>国土交通省 川の防災情報</td> <td>地域のFMラジオ(ピッチ83.8MHz)</td> </tr> <tr> <td>安城市ホームページ</td> <td>安城市災害対策本部(0566-76-1111)</td> </tr> </table> <p>【memo】</p>	愛知県 川の防災情報	(Facebook) 安城市古井新町町内会	国土交通省 川の防災情報	地域のFMラジオ(ピッチ83.8MHz)	安城市ホームページ	安城市災害対策本部(0566-76-1111)				
・名前 ・電話番号 ・留意事項	・名前 ・電話番号 ・留意事項														
・名前 ・電話番号 ・留意事項	・名前 ・電話番号 ・留意事項														
愛知県 川の防災情報	(Facebook) 安城市古井新町町内会														
国土交通省 川の防災情報	地域のFMラジオ(ピッチ83.8MHz)														
安城市ホームページ	安城市災害対策本部(0566-76-1111)														