

このマップは、水害発生初期段階において、気をつける点や取るべき行動を町ごとにまとめたマップです。安城市が発行する「水害ハザードマップ」と一緒によく目にするところに張り普段から家族や友人等と話し合ひましょう。

でQRコードを読んで
災害情報をしらべてみよう！

緊急情報をしらべる
鹿乗川の水位をしらべる
浸水の危険度を確認する

安城市緊急災害情報 <https://bit.ly/3bwqKkT>
安城市河川水位観測システム <https://bit.ly/3ds0xoP>
キキクル(気象庁) <https://bit.ly/3pUpnFF>

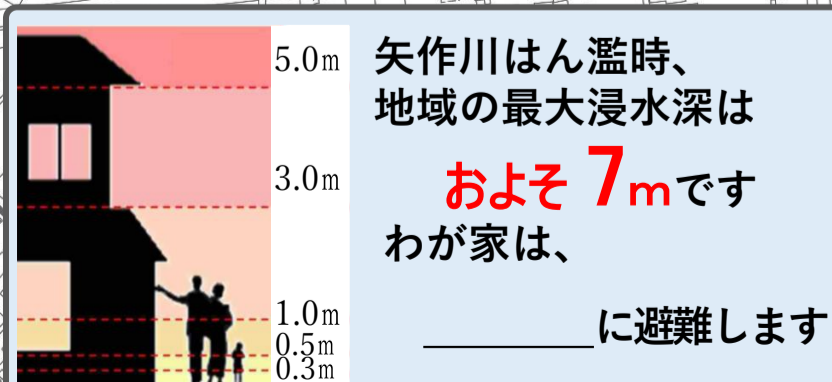


最寄りの市の指定避難所
祥南小学校(約4km)
古井住宅から北へ200m

浸水被害の恐れのない指定避難所が近くにないため、自動車など、徒歩以外の方法で動ける内に早めに避難を開始しよう

避難時、傘や杖などで足元を確認しながら避難する

左岸(岡崎)側の堤防の方が高い!!



| | | | |
|--|--|--|---------------------|
| | 大規模水害時の市の指定避難所 矢作川がはん濫するような大規模水害時、桜井公民館や中学校などの避難所はつかえません。大規模水害が予測される場合は、直接祥南小学校などの市の指定避難所へ避難しましょう。 | | 避難ルート 矢印の方向へ避難する |
| | 一時避難所 公会堂、法行寺、誓願寺 大規模水害時、上記の一時避難所は浸水する可能性があります。大規模水害が予測される場合は、直接祥南小学校などの市の指定避難所へ避難しましょう。 | | 水のたまりやすい場所 |
| | 自動車の避難場所 JA桜井、桜井公民館、社宅跡地 (但し工事前まで) | | 水が流れ込む方向 |
| | | | フタのない側溝へこんでいる箇所 |
| | | | 鉄板や段差突起物 |

早めの避難を心がけて！

安城市水害ハザードマップ

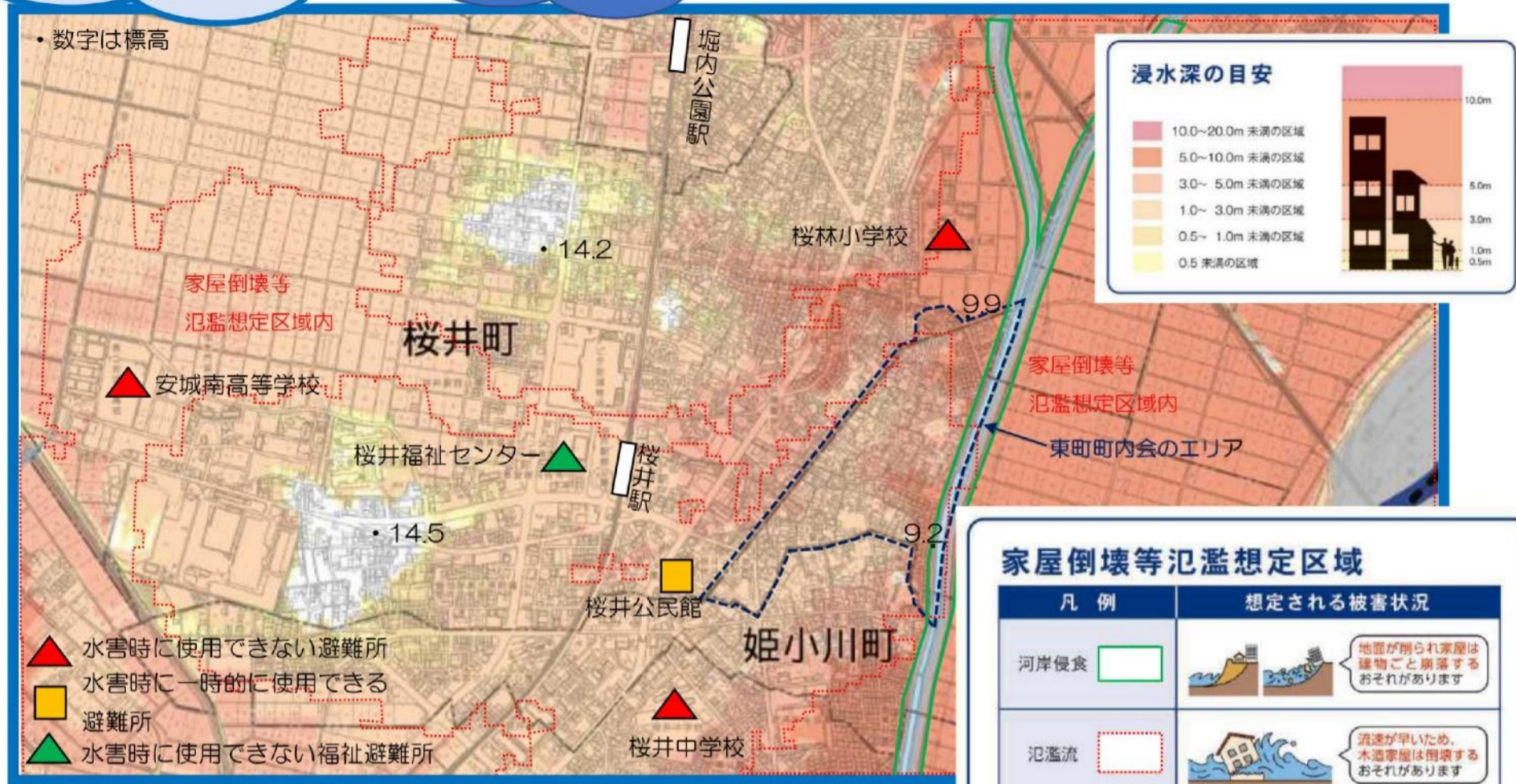
前提となる雨量

矢作川:48時間の流域総雨量683mm

想定し得る最大規模の大雨により、
矢作川が溢れた場合

見るべきポイント！

- ① 自宅とその周辺がどの程度浸水するかを確認しましょう。
- ② 家屋倒壊等氾濫想定区域に入っているかを確認しましょう。

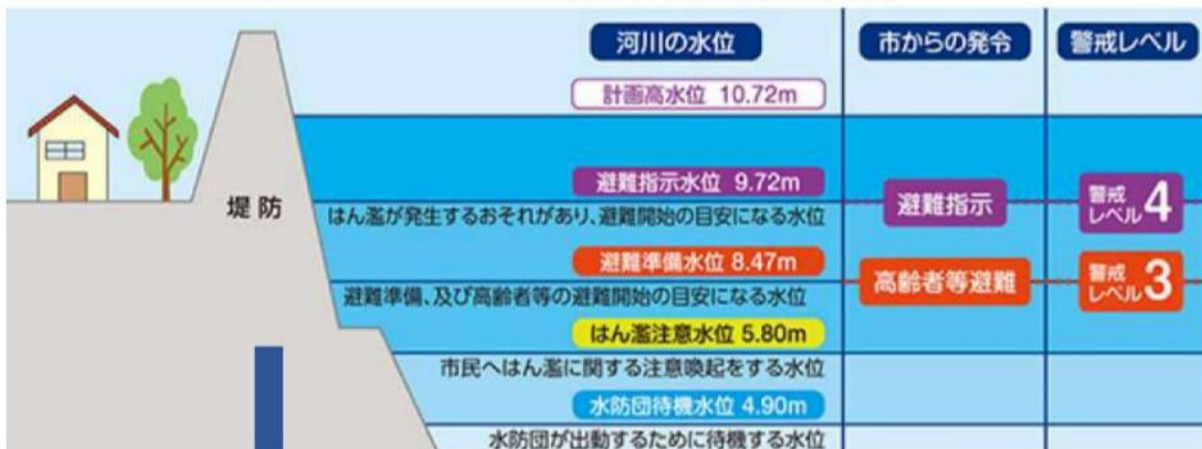


どのタイミングで避難するの？

高齢者や障害のある人は、警戒レベル3で避難開始・警戒レベル4で全員避難です。

安城市は、矢作川の岡崎観測所の水位を目安に避難情報を発令します。矢作川洪水時における避難情報や、国土交通省「川の防災情報」で矢作川の水位を確認し、避難行動に役立ててください。

安城市における避難指示等の目安となる矢作川水位基準点(岡崎水位観測所)



避難のポイント①

家屋倒壊等氾濫想定区域や、3m以上浸水が予測される場所にお住まいの方は、早めに自宅以外の浸水リスクが低いところへ避難しましょう。(水平避難)

避難のポイント②

①の赤い下線部以外にお住まいの方は、自宅の2階以上へ避難することも考えましょう。(水平避難もしくは垂直避難)

避難のポイント③

鹿乗川の水位にも注意をはらいましょう。



国土交通省川の防災情報
矢作川の水位情報を確認することができます。

大規模水害時の避難所

○祥南小学校(古井住宅から北へ200m)76・8773

そのほか大規模水害時に使用できる避難所

・安城南中学校 ・錦町小学校 ・昭林公民館 ・桜町小学校 ・文化センター

町内会メール

東町町内会では、東町に特化した防災情報などを、メールを活用していち早く皆さんにお伝えしています。右に記載の内容を入力してメールを送信すると、登録完了のメールが届き登録が完了します。

宛先: higasimachi-1@alpha-sys.co.jp
件名: subscribe
本文: 組 氏名

- ・家族の待ち合わせ場所を決めよう！
- ・災害用伝言ダイヤル(171)に伝言を残すことも覚えておこう！