



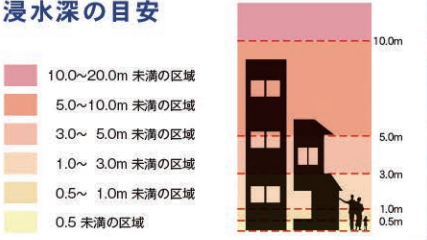


水害ハザードマップ(今池小学校区)

家屋倒壊等氾濫想定区域

凡例	想定される被害状況
 河岸侵食	 地面が崩れ家屋は 建物ごと崩落する おそれがあります
 氾濫流	 流速が早いので、 水害家屋は倒壊する おそれがあります

浸水深の目安



10.0~20.0m 未満の区域
5.0~10.0m 未満の区域
3.0~ 5.0m 未満の区域
1.0~ 3.0m 未満の区域
0.5~ 1.0m 未満の区域
0.5 未満の区域



23 青少年の家