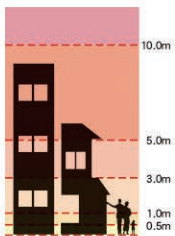



# 水害ハザードマップ(三河安城小学校区)

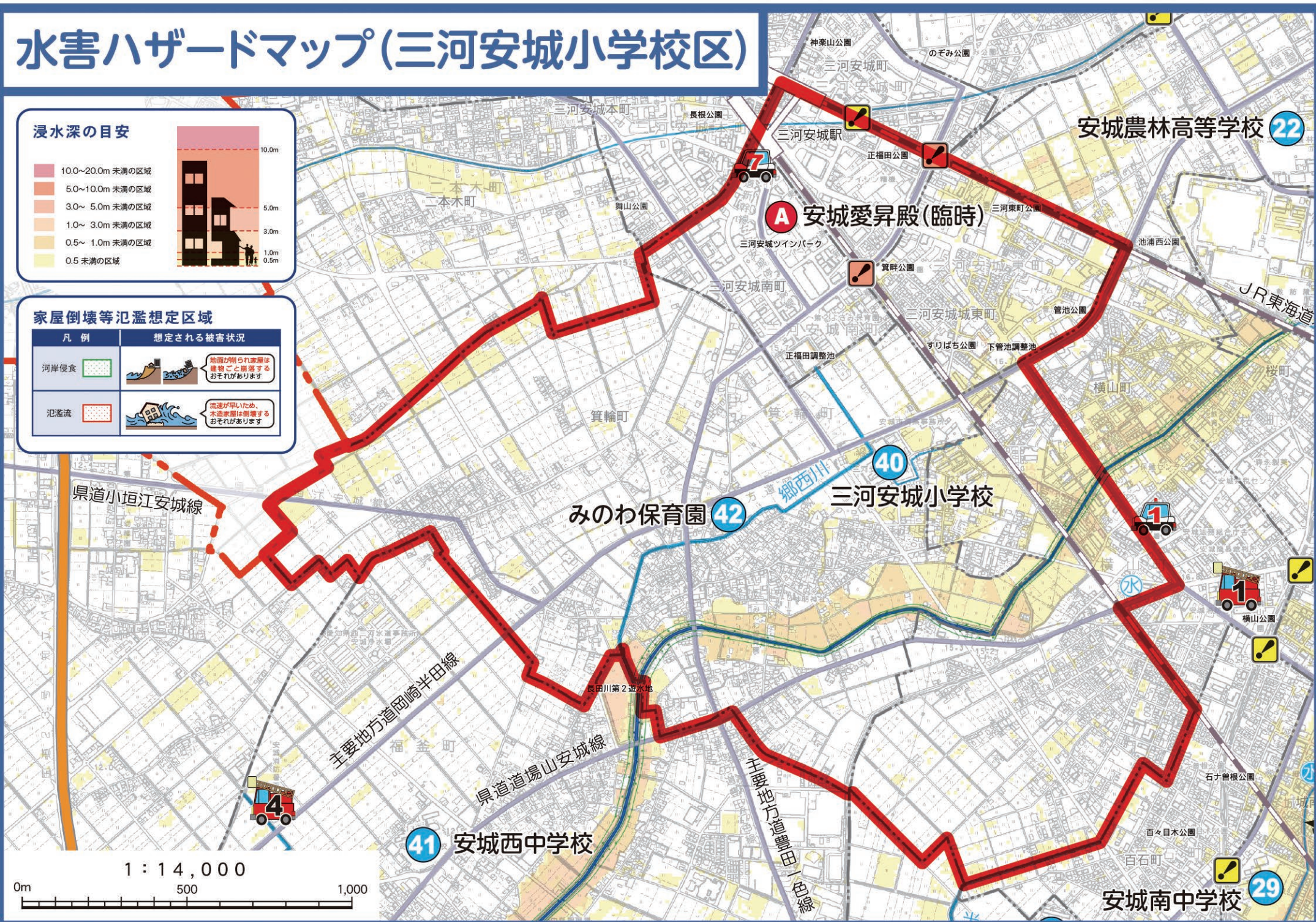
## 浸水深の目安

- 10.0~20.0m 未満の区域
- 5.0~10.0m 未満の区域
- 3.0~ 5.0m 未満の区域
- 1.0~ 3.0m 未満の区域
- 0.5~ 1.0m 未満の区域
- 0.5 未満の区域



## 家屋倒壊等氾濫想定区域

凡 例	想定される被害状況
河岸侵食 	 地面が削られ家屋は建物ごと崩壊するおそれがあります
氾濫流 	 流速が早いので、木造家屋は倒壊するおそれがあります



1 : 14,000

