計画平面図1

S=1:500（A1）
S=1:1000（A3）

区間12現況）

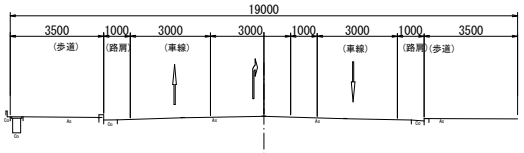

区間12（計画）

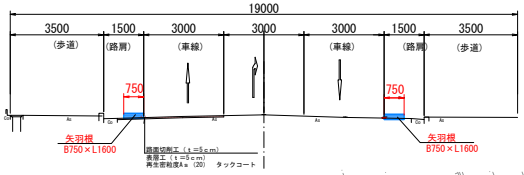

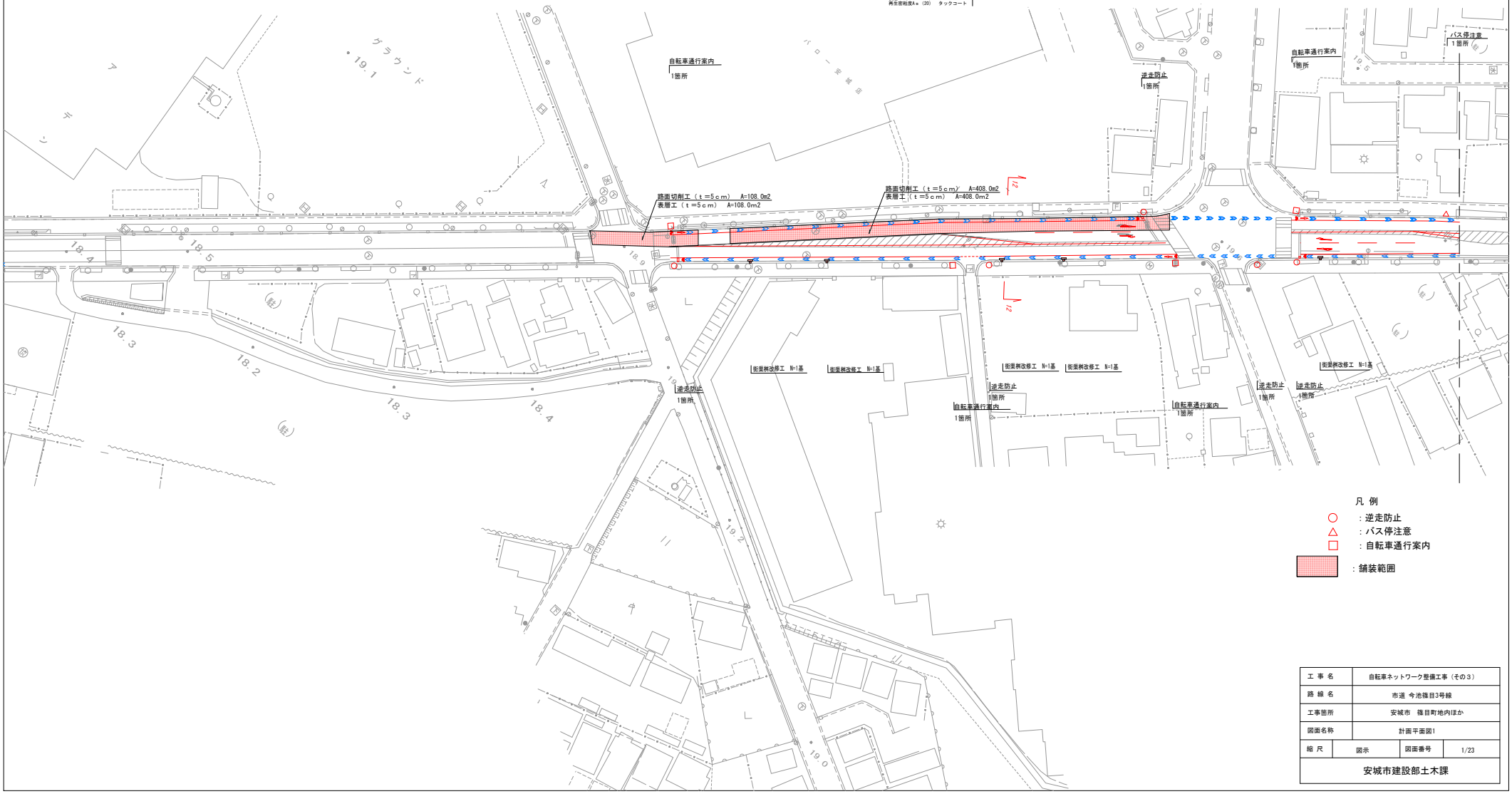

工 事 名	自転車ネットワーク整備工事（その3）		
路 線 名	市道 今池篠目3号線		
工事箇所	安城市 篠目町地内ほか		
図面名称	計画平面図1		
縮 尺	図示	図面番号	1/23
安城市建設部土木課			

計画平面図2

S=1:500（A1）
S=1:1000（A3）

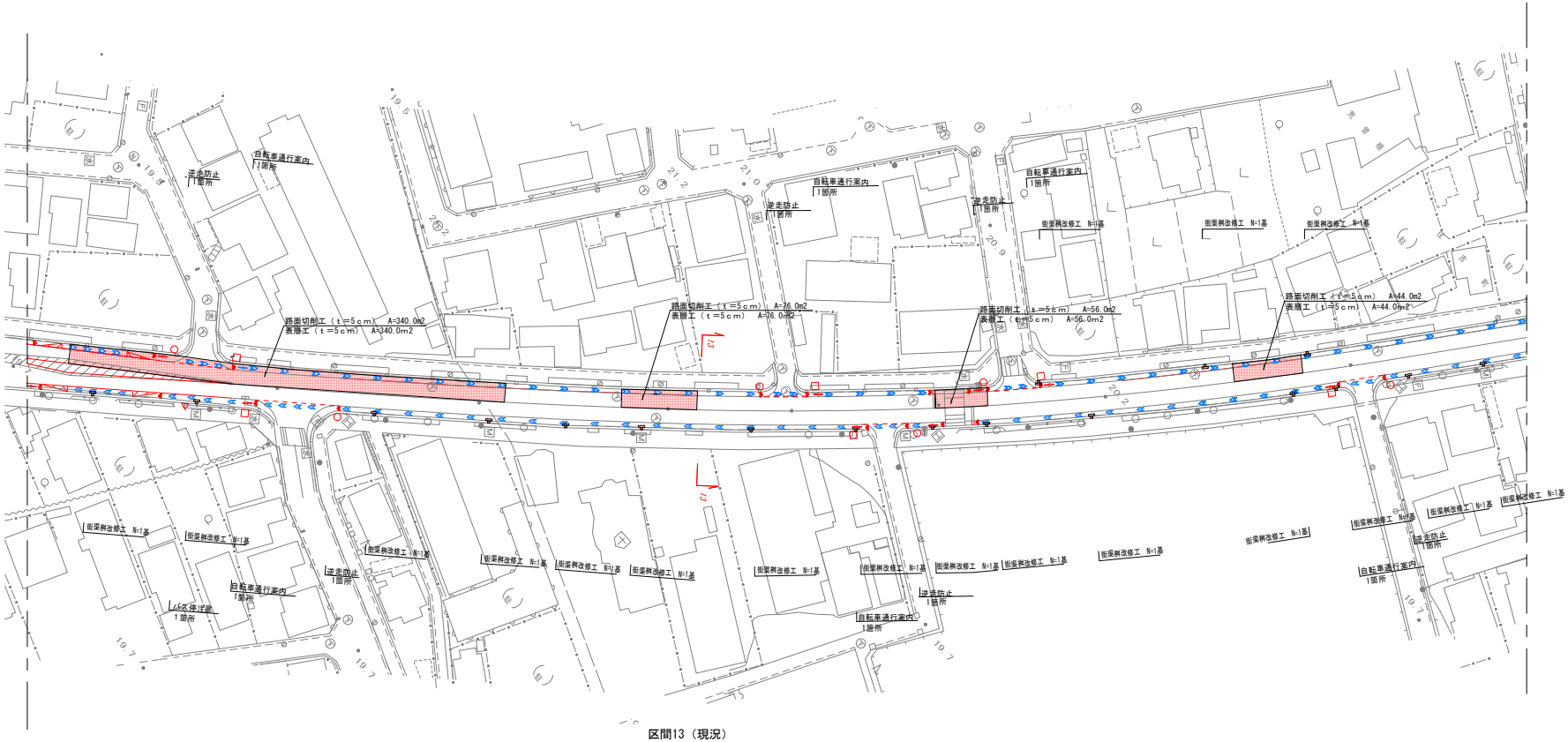

区間13（現況）

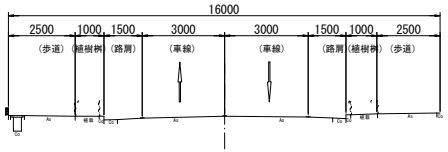

区間13（計画）

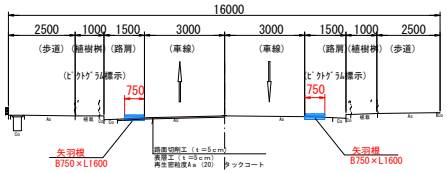

凡 例

- ○ ：逆走防止
- △ ：バス停注意
- □ ：自転車通行案内
- ：舗装範囲

工 事 名	自転車ネットワーク整備工事（その３）		
路 線 名	市道 今池篠目3号線		
工事箇所	安城市 篠目町地内ほか		
図面名称	計画平面図2		
縮 尺	図示	図面番号	2/23
安城市建設部土木課			

計画平面図3

S=1:500（A1）
S=1:1000（A3）

区間14（現況）

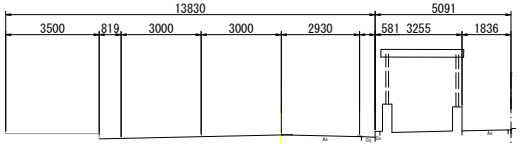

区間14（計画）

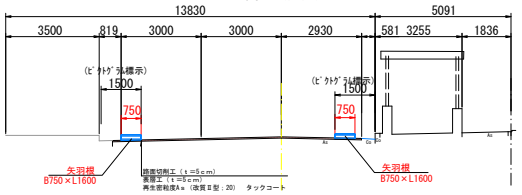

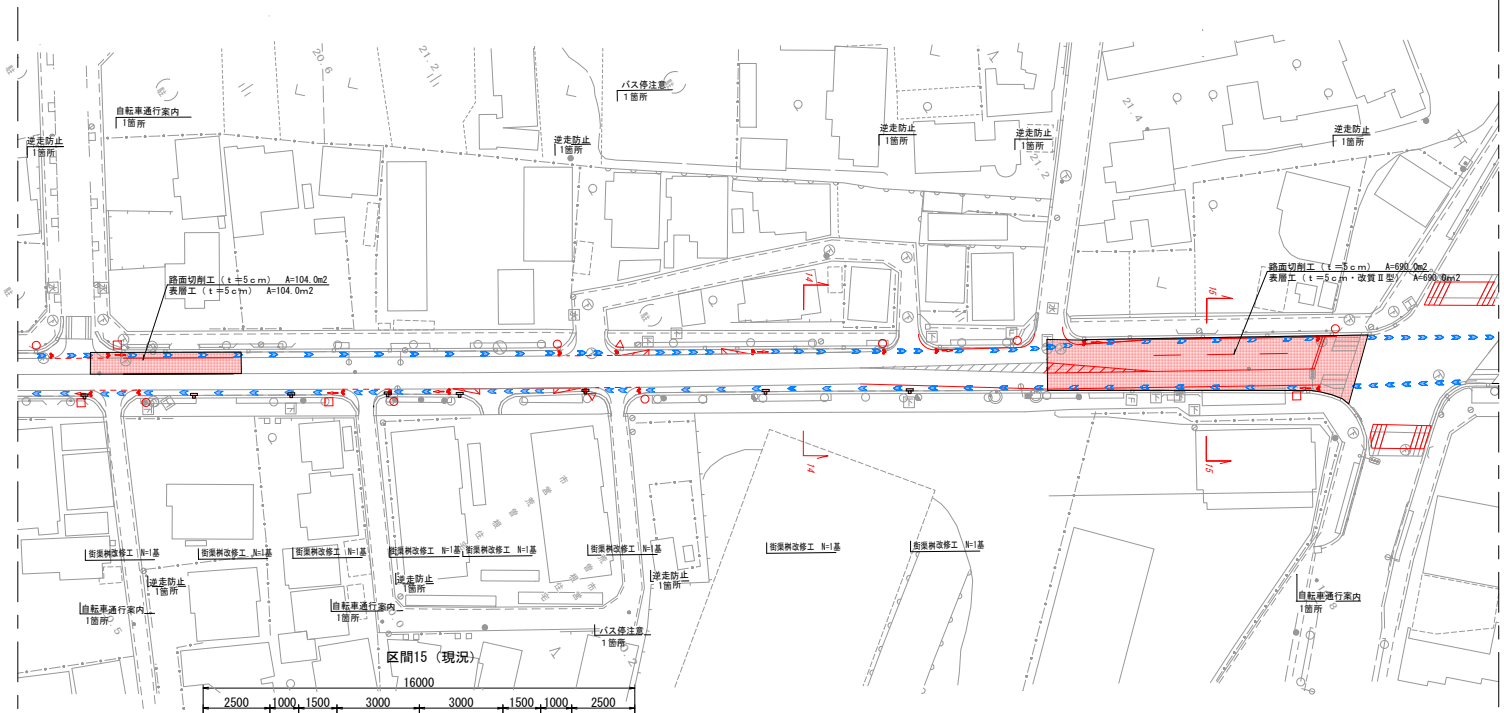

区間15（現況）

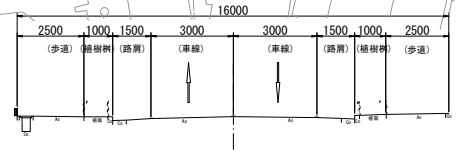

区間15（計画）

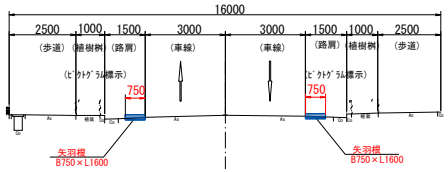

凡 例

○　：逆走防止
△　：バス停注意
□　：自転車通行案内
▨　：舗装範囲

工 事 名	自転車ネットワーク整備工事（その3）		
路 線 名	市道 今池篠目3号線		
工事箇所	安城市　篠目町地内ほか		
図面名称	計画平面図3		
縮 尺	図示	図面番号	3/23
安城市建設部土木課			

計画平面図4

S=1:500（A1）
S=1:1000（A3）

区間16（現況）



区間16（計画）

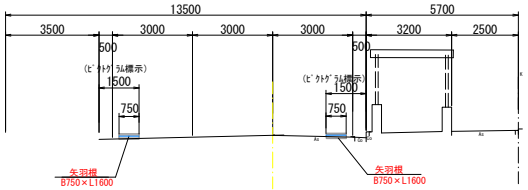

区間 17（現況）

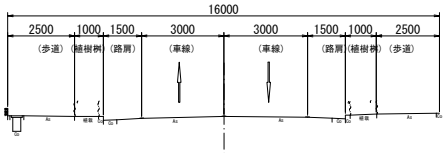

区間17（計画）

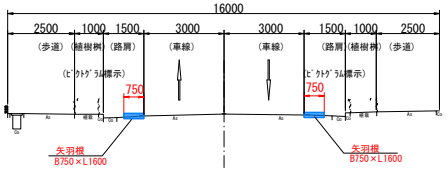

凡 例

○ ：逆走防止
△ ：バス停注意
□ ：自転車通行案内
：舗装範囲

工 事 名	自転車ネットワーク整備工事（その3）		
路 線 名	市道 今池篠目3号線		
工事箇所	安城市 篠目町地内ほか		
図面名称	計画平面図4		
縮 尺	図示	図面番号	4/23
安城市建設部土木課			

計画平面図5

S=1:500（A1）
S=1:1000（A3）

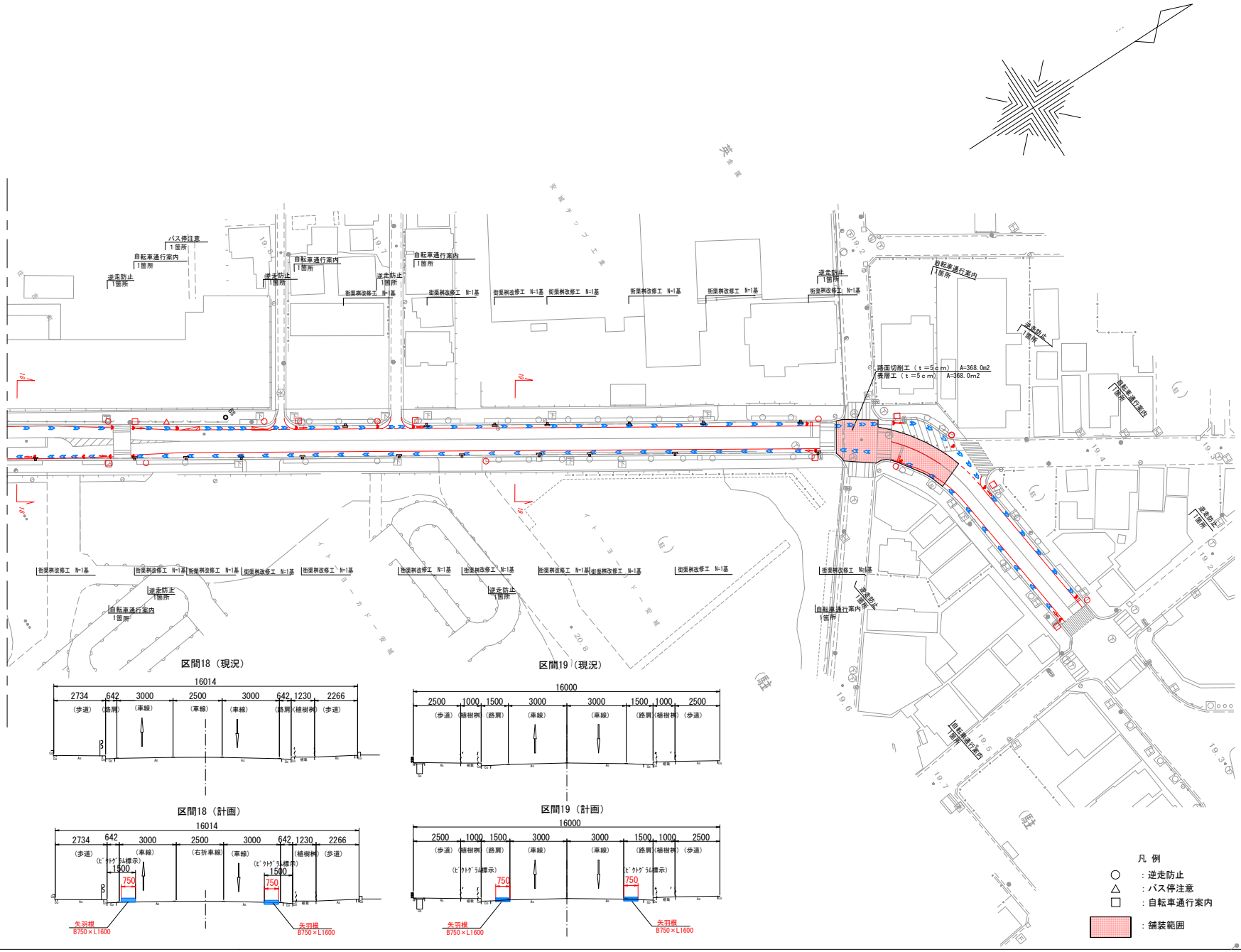

工事名	自転車ネットワーク整備工事（その3）		
路線名	市道 今池篠目3号線		
工事箇所	安城市 篠目町地内ほか		
図面名称	計画平面図5		
縮尺	図示	図面番号	5/23
安城市建設部土木課			

路面標示工平面図1

S=1:250 (A1)
S=1:500 (A3)

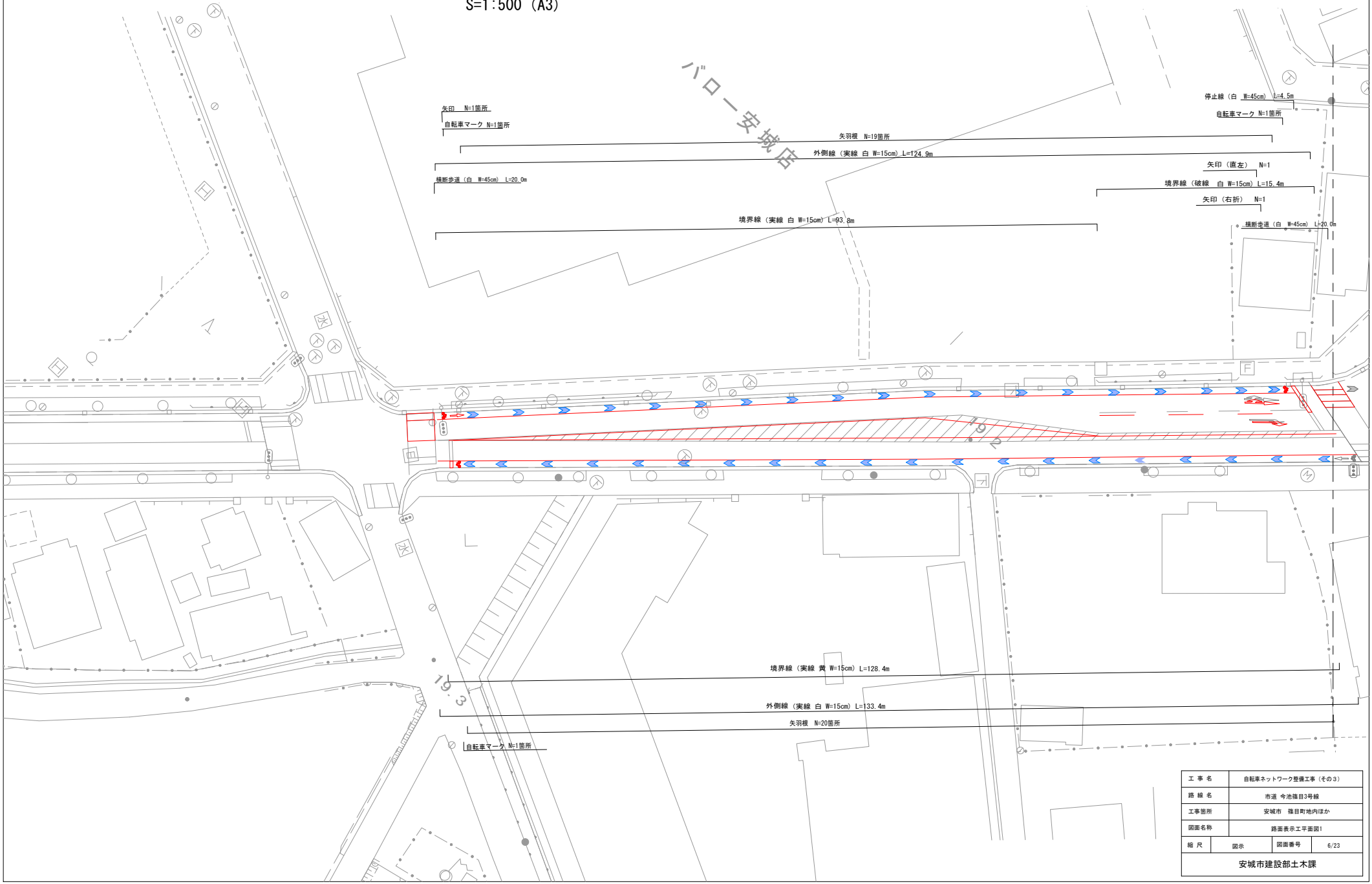

工 事 名	自転車ネットワーク整備工事（その3）		
路 線 名	市道 今池篠目3号線		
工事箇所	安城市 篠目町地内ほか		
図面名称	路面表示工平面図1		
縮 尺	図示	図面番号	6/23
安城市建設部土木課			

路面標示工平面図2

S=1:250 (A1)
S=1:500 (A3)

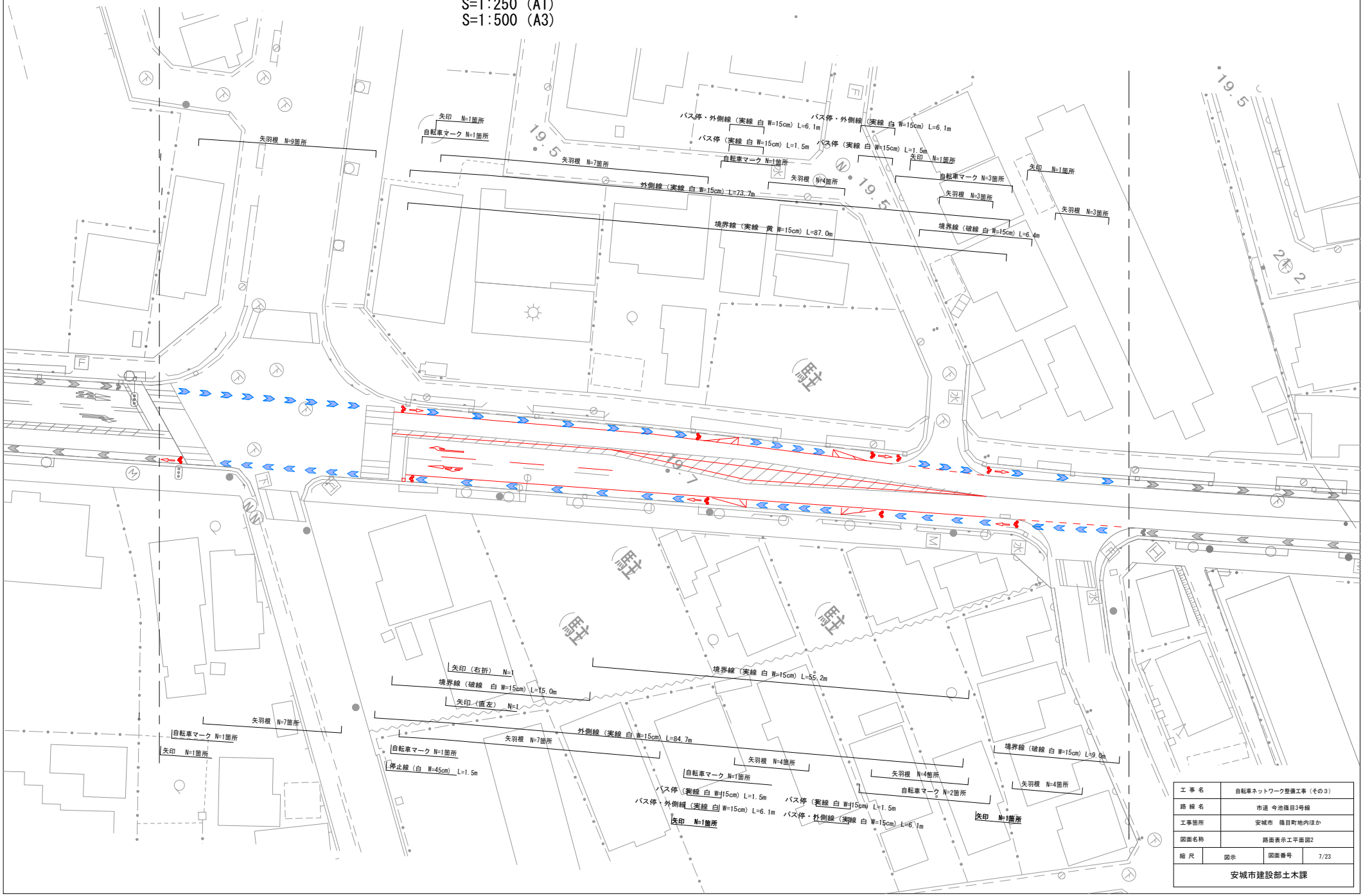

工事名	自転車ネットワーク整備工事（その3）		
路線名	市道 今池篠目3号線		
工事箇所	安城市 篠目町地内ほか		
図面名称	路面表示工平面図2		
縮尺	図示	図面番号	7/23
安城市建設部土木課			

路面標示工平面図3

S=1:250 (A1)
S=1:500 (A3)

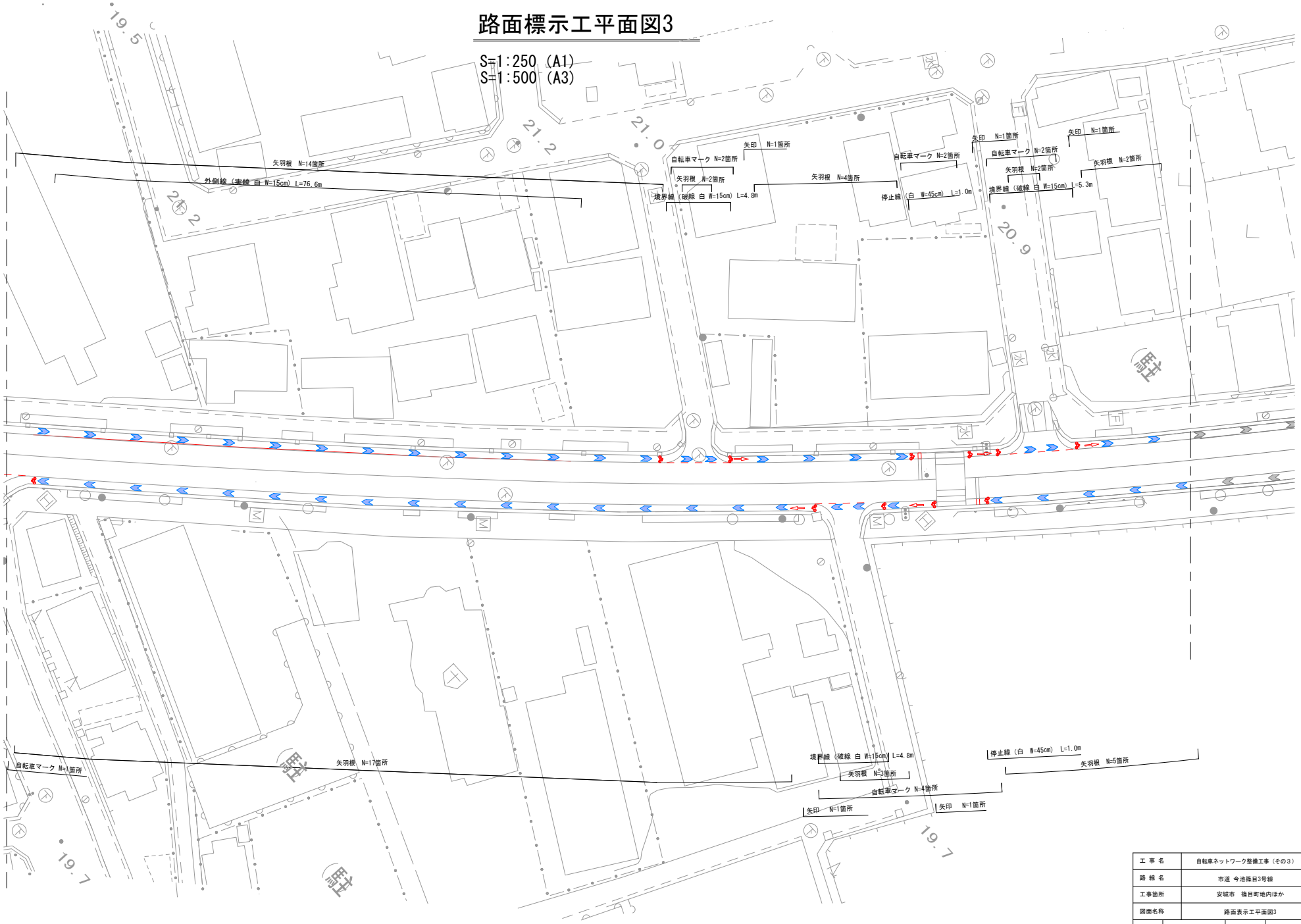

工事名	自転車ネットワーク整備工事（その3）		
路線名	市道 今池篠目3号線		
工事箇所	安城市 篠目町地内ほか		
図面名称	路面表示工平面図3		
縮尺	図示	図面番号	8/23
安城市建設部土木課			

路面標示工平面図4

S=1:250 (A1)
S=1:500 (A3)

工事名	自転車ネットワーク整備工事（その3）		
路線名	市道 今池篠目3号線		
工事箇所	安城市 篠目町地内ほか		
図面名称	路面表示工平面図4		
縮尺	図示	図面番号	9/23
安城市建設部土木課			

路面標示工平面図5

S=1:250 (A1)
S=1:500 (A3)

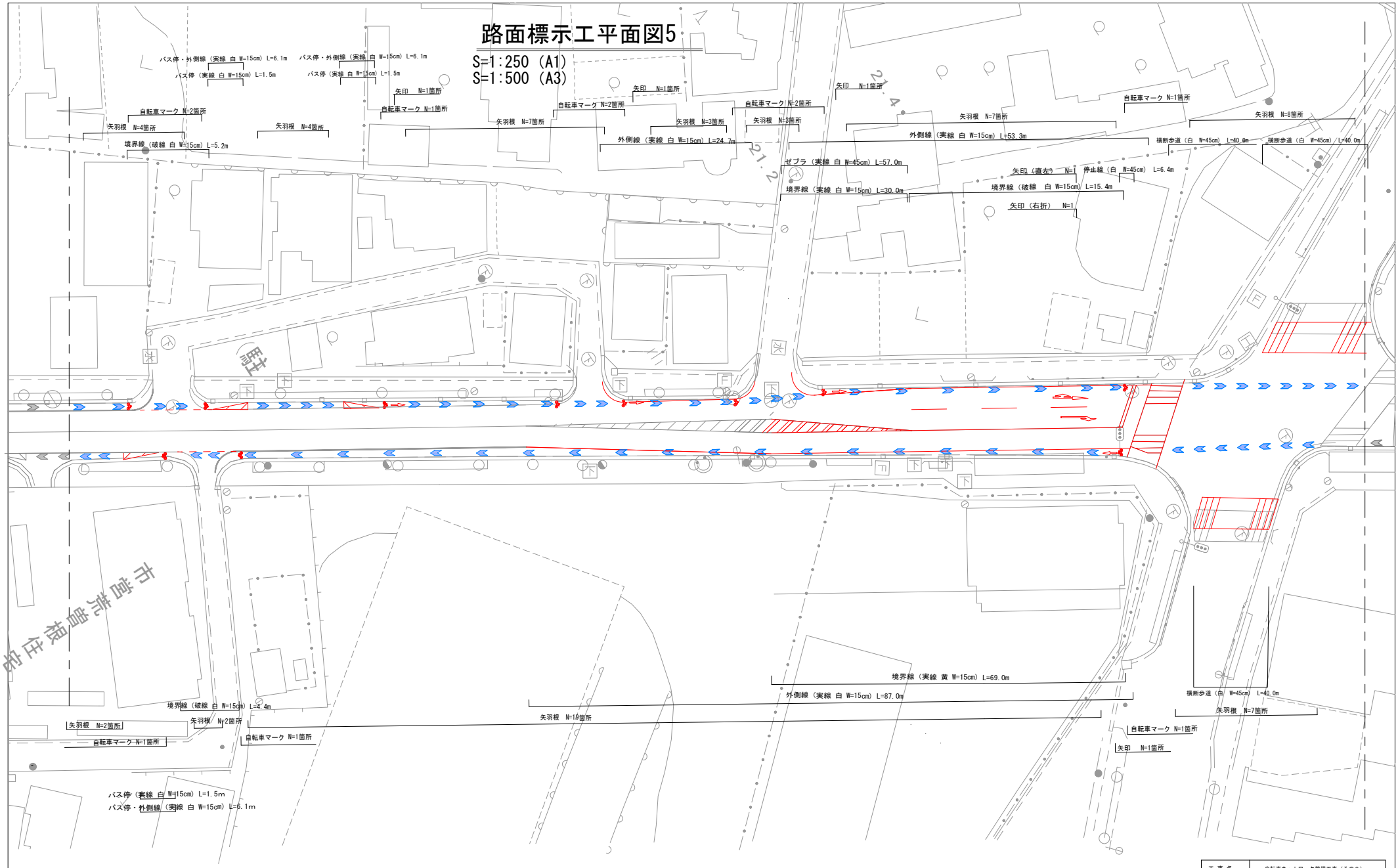

工事名	自転車ネットワーク整備工事（その3）		
路線名	市道 今池篠目3号線		
工事箇所	安城市 篠目町地内ほか		
図面名称	路面表示工平面図5		
縮尺	図示	図面番号	10/23
安城市建設部土木課			

路面標示工平面図6

S=1:250 (A1)
S=1:500 (A3)

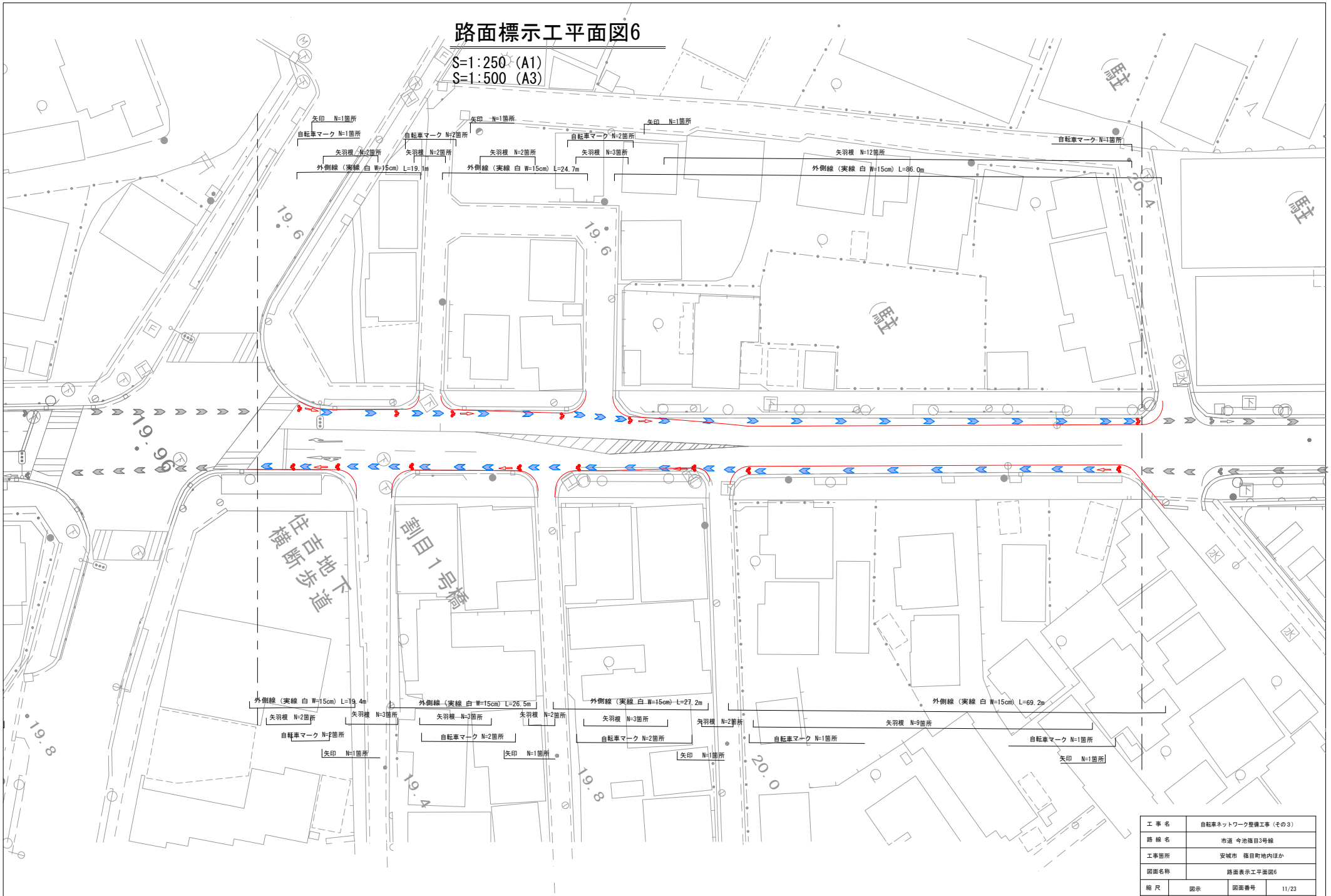

工事名	自転車ネットワーク整備工事（その3）		
路線名	市道 今池篠目3号線		
工事箇所	安城市 篠目町地内ほか		
図面名称	路面表示工平面図6		
縮尺	図示	図面番号	11/23
安城市建設部土木課			

路面標示工平面図7

S=1:250 (A1)
S=1:500 (A3)

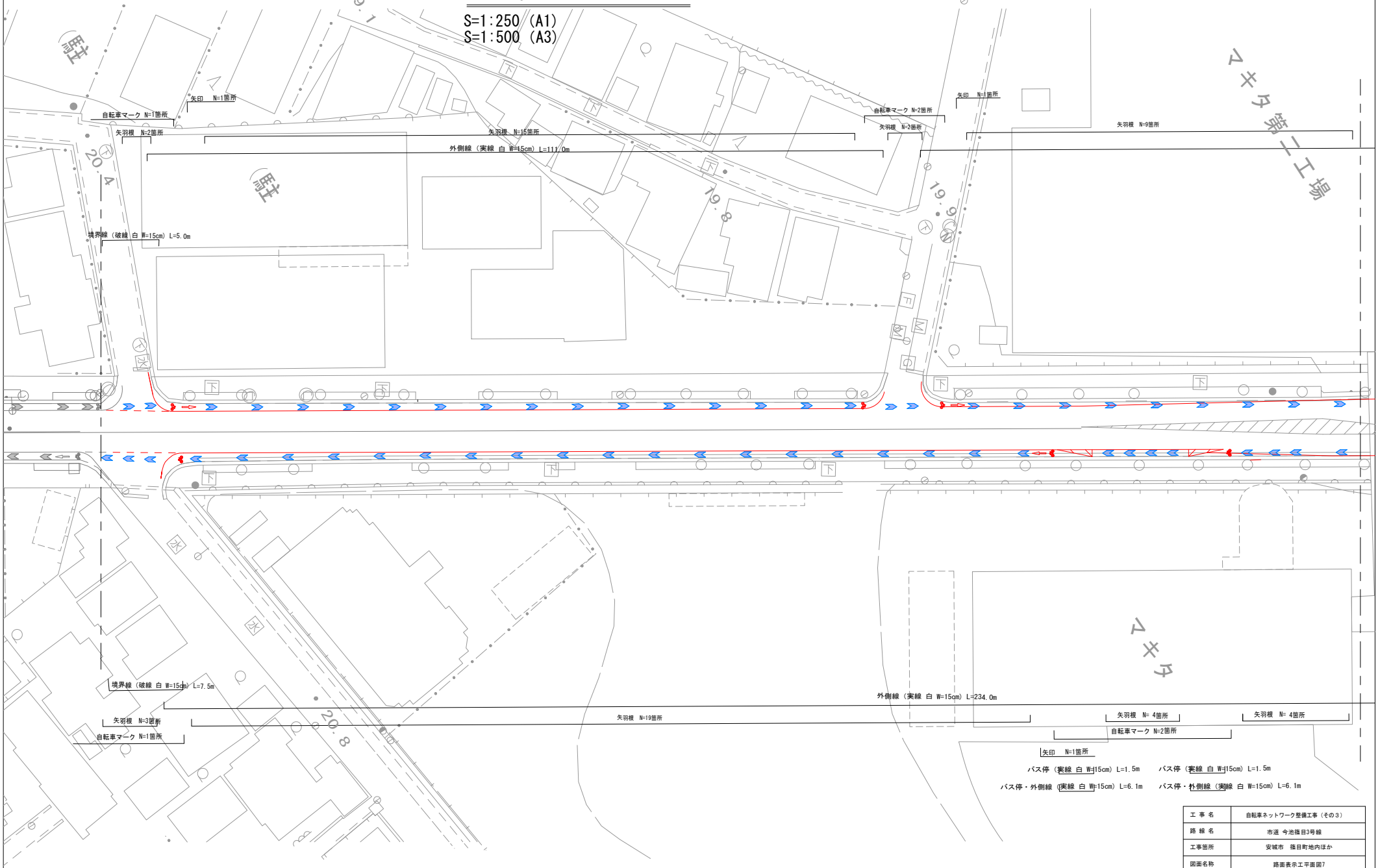

工 事 名	自転車ネットワーク整備工事（その3）		
路 線 名	市道 今池篠目3号線		
工事箇所	安城市 篠目町地内ほか		
図面名称	路面表示工平面図7		
縮 尺	図示	図面番号	12/23
安城市建設部土木課			

路面標示工平面図8

S=1:250 (A1)
S=1:500 (A3)

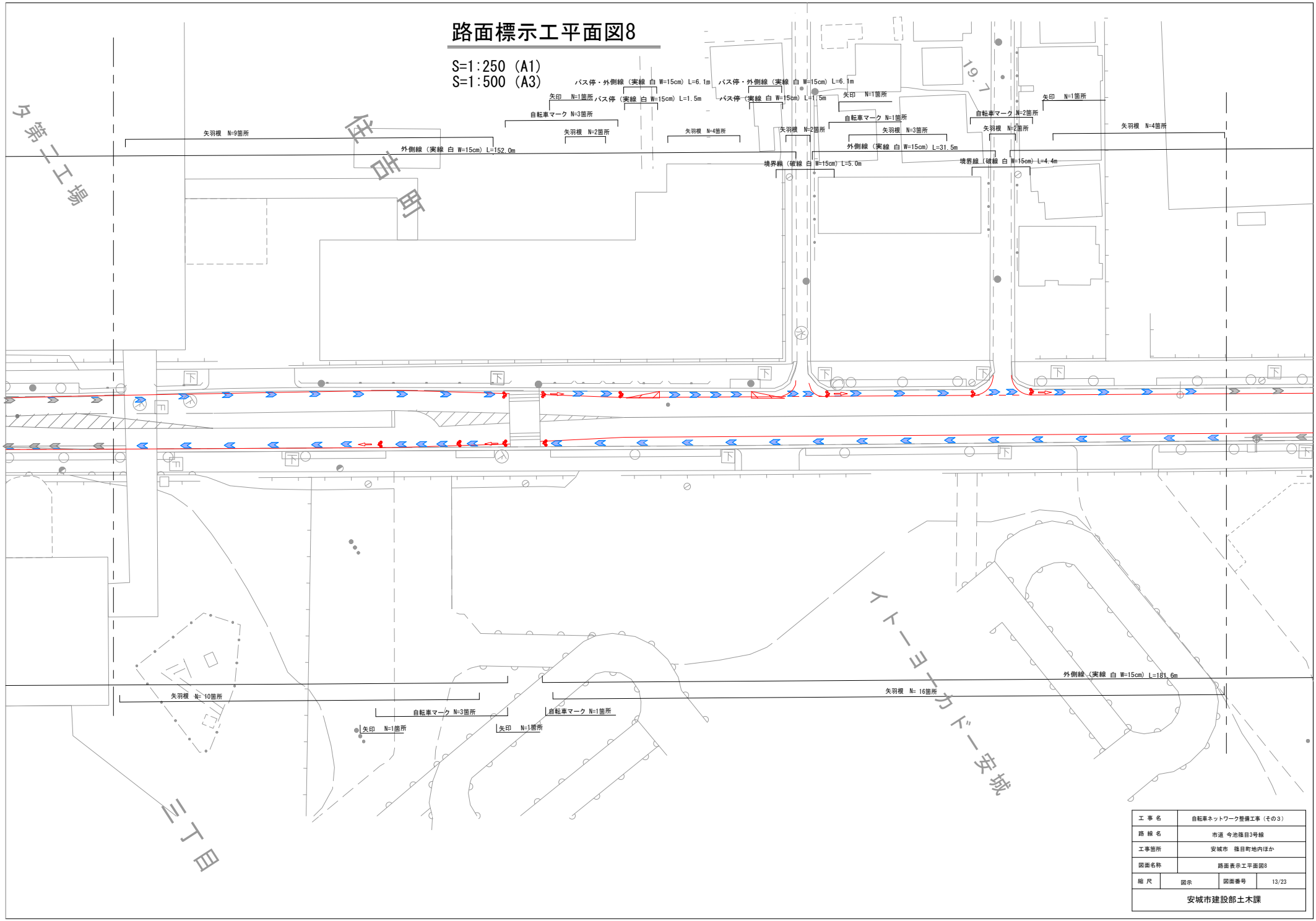

工事名	自転車ネットワーク整備工事（その3）		
路線名	市道 今池篠目3号線		
工事箇所	安城市 篠目町地内ほか		
図面名称	路面表示工平面図8		
縮尺	図示	図面番号	13/23
安城市建設部土木課			

路面標示工平面図9

S=1:250 (A1)
S=1:500 (A3)

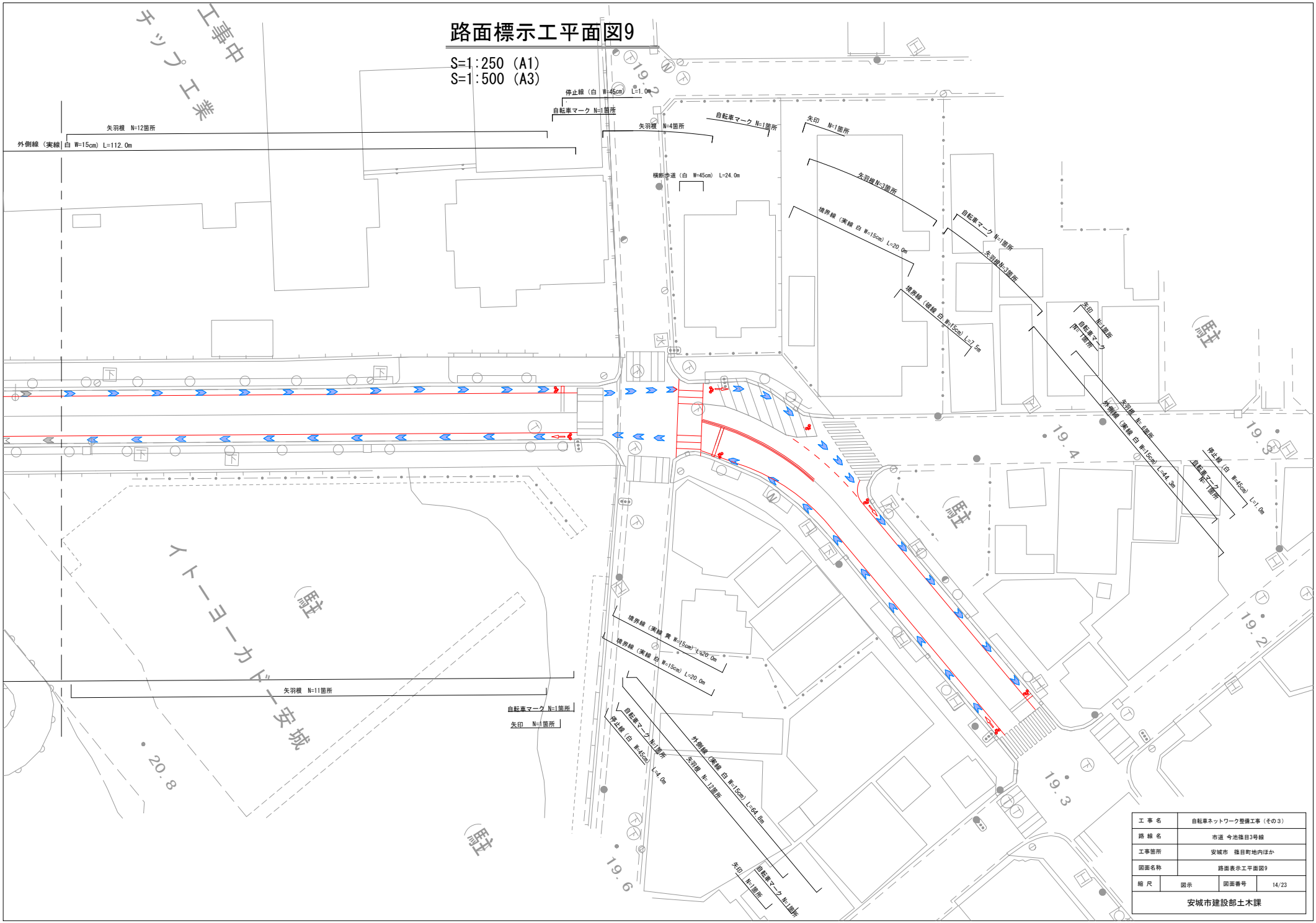

工 事 名	自転車ネットワーク整備工事（その3）		
路 線 名	市道 今池篠目3号線		
工事箇所	安城市 篠目町地内ほか		
図面名称	路面表示工平面図9		
縮 尺	図示	図面番号	14/23
安城市建設部土木課			

路面標示工消去平面図1

S=1:250 (A1)
S=1:500 (A3)

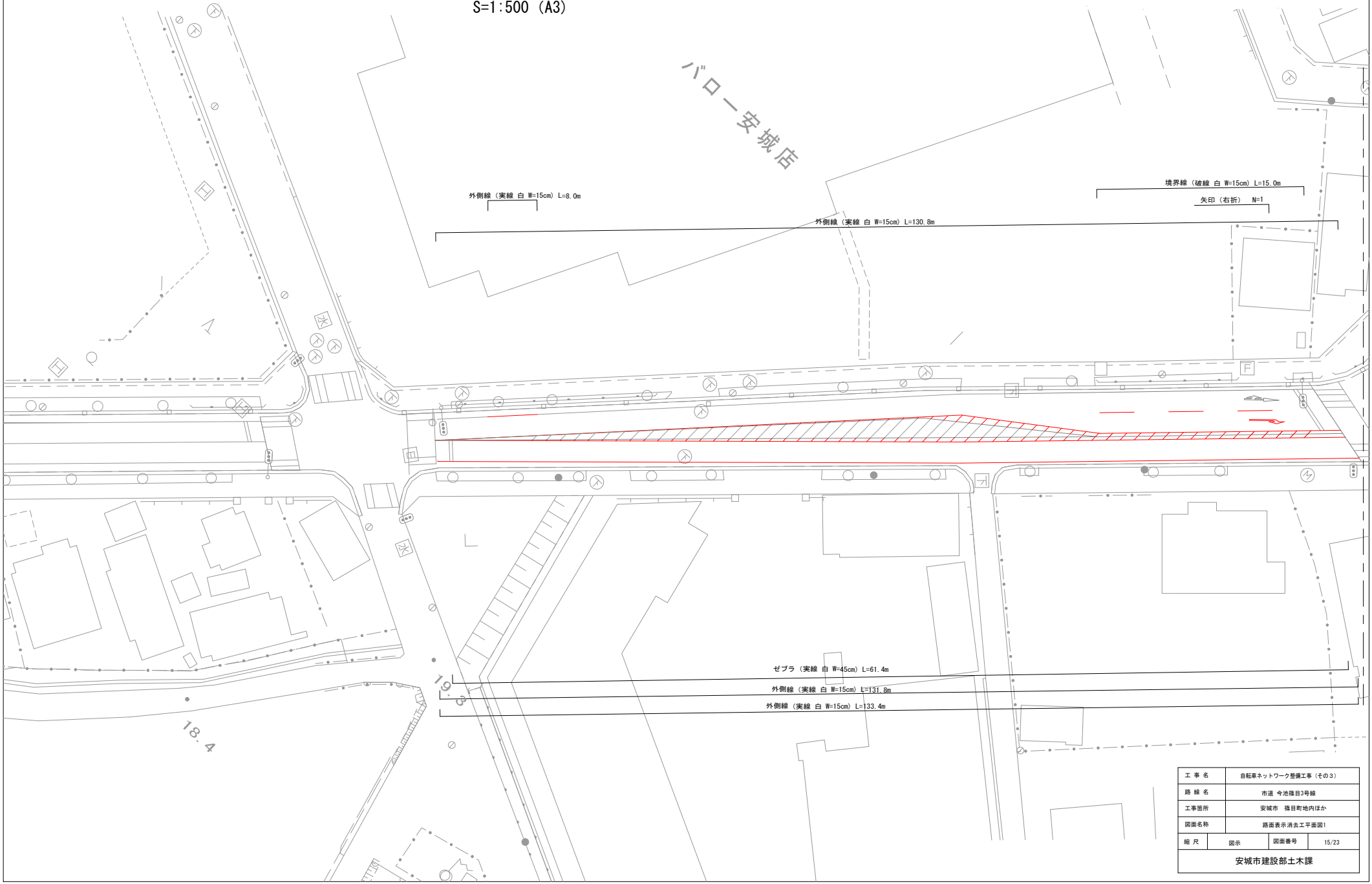

工 事 名	自転車ネットワーク整備工事（その3）		
路 線 名	市道 今池篠目3号線		
工事箇所	安城市 篠目町地内ほか		
図面名称	路面表示消去工平面図1		
縮 尺	図示	図面番号	15/23
安城市建設部土木課			

路面標示工消去平面図2

S=1:250 (A1)
S=1:500 (A3)

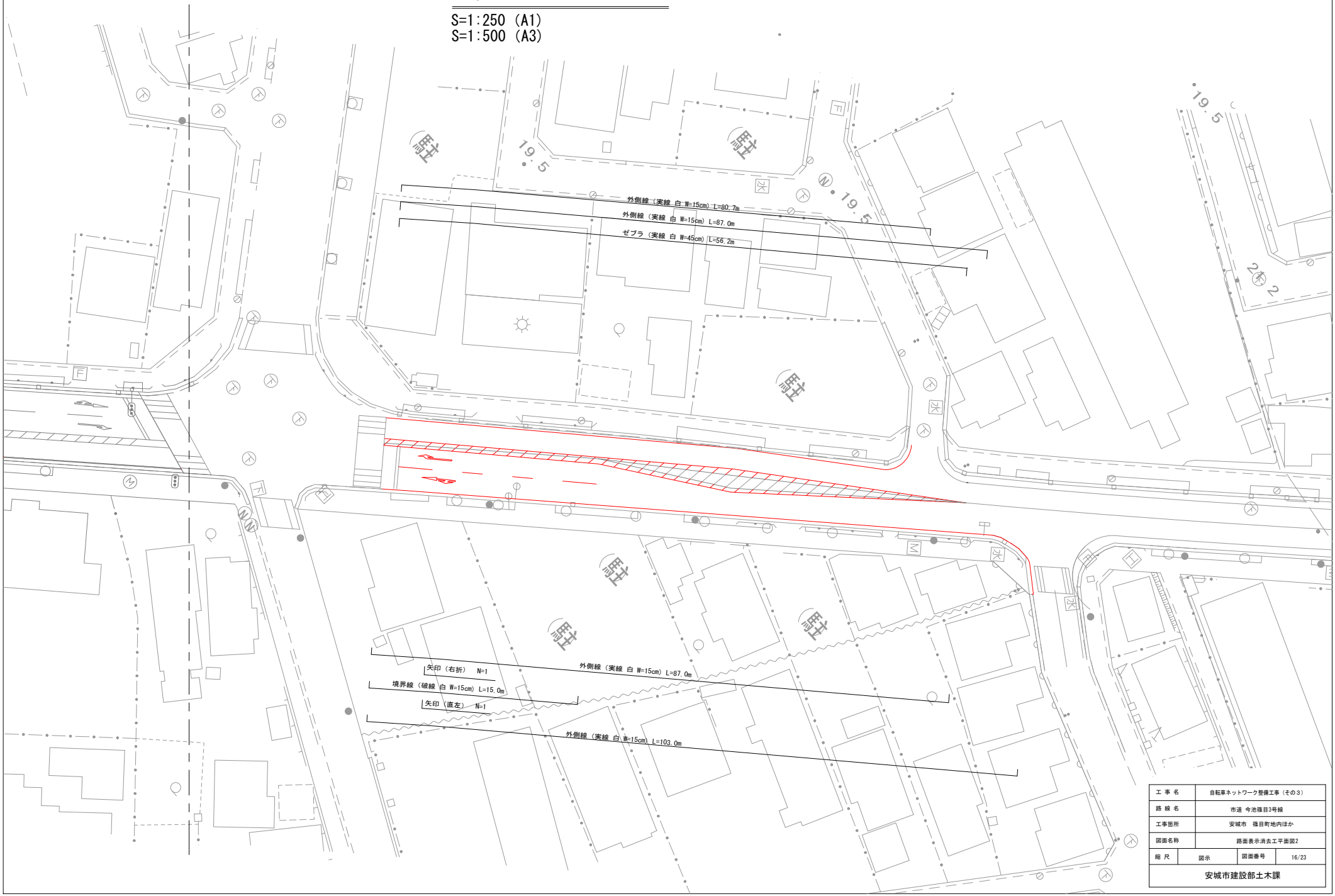

工事名	自転車ネットワーク整備工事（その3）		
路線名	市道 今池篠目3号線		
工事箇所	安城市 篠目町地内ほか		
図面名称	路面表示消去工平面図2		
縮尺	図示	図面番号	16/23
安城市建設部土木課			

路面標示工消去平面図3

S=1:250 (A1)
S=1:500 (A3)

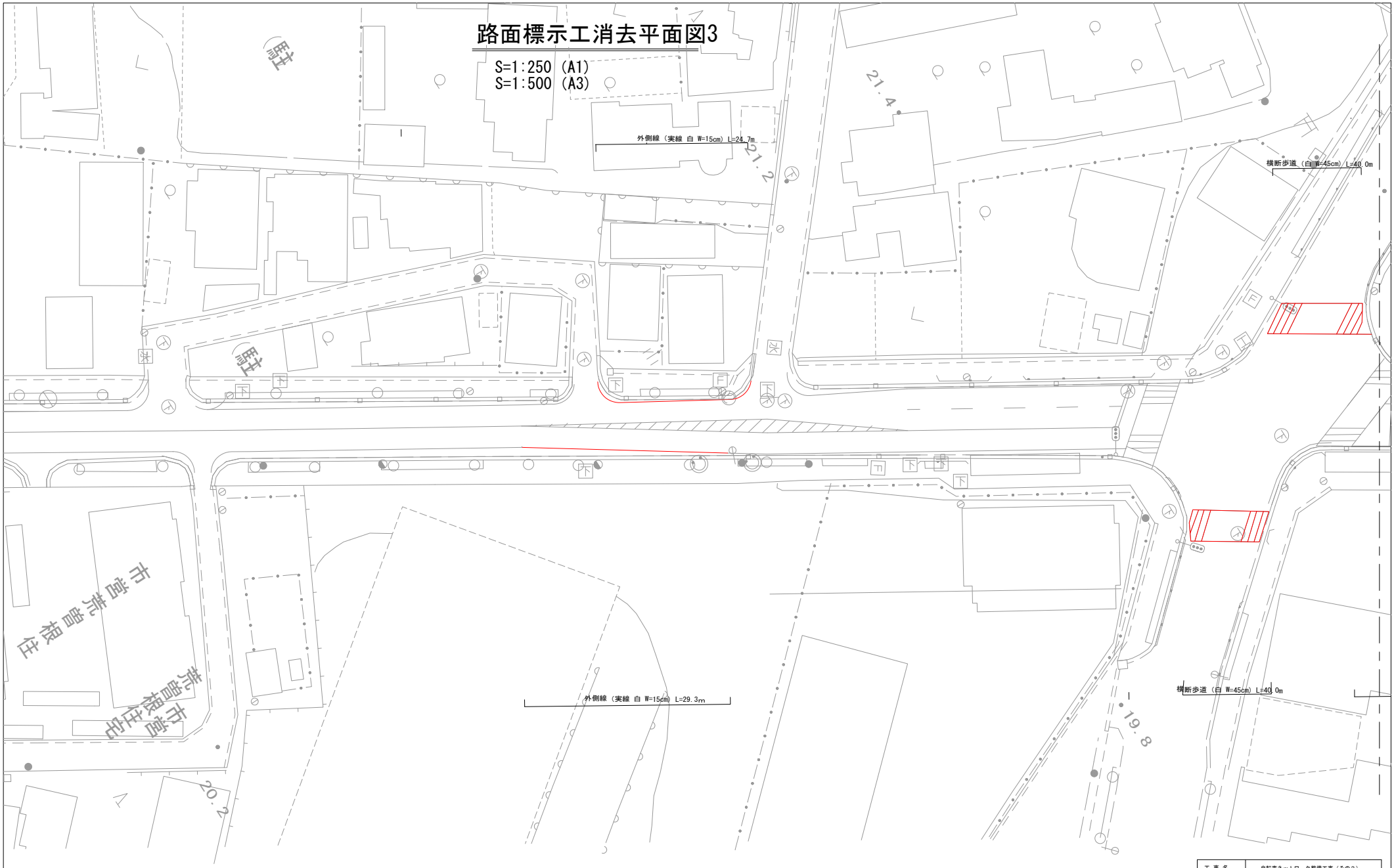

工事名	自転車ネットワーク整備工事（その3）		
路線名	市道 今池篠目3号線		
工事箇所	安城市 篠目町地内ほか		
図面名称	路面表示消去工平面図3		
縮尺	図示	図面番号	17/23
安城市建設部土木課			

路面標示工消去平面図4

S=1:250 (A1)
S=1:500 (A3)

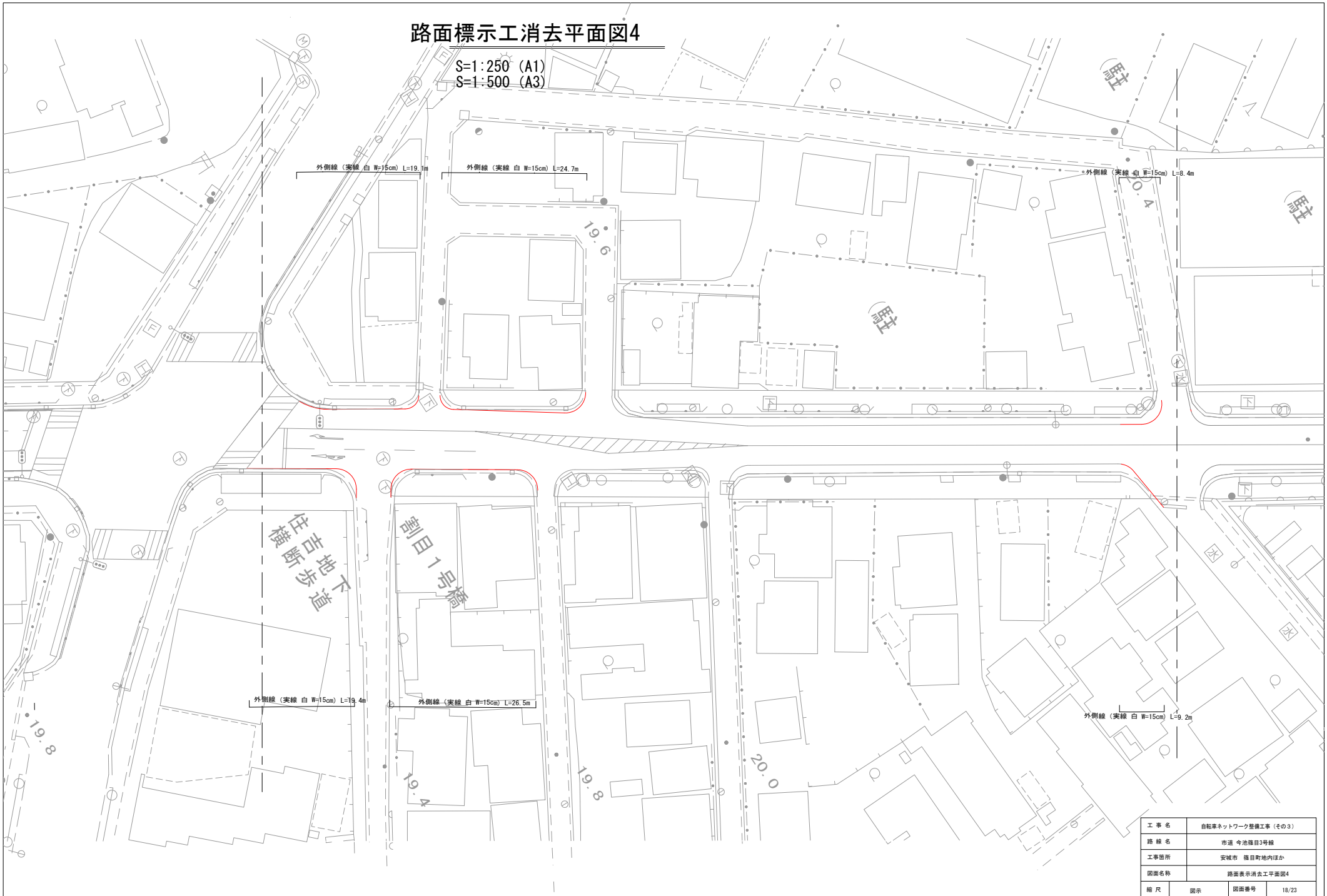

工事名	自転車ネットワーク整備工事（その3）		
路線名	市道 今池篠目3号線		
工事箇所	安城市 篠目町地内ほか		
図面名称	路面表示消去工平面図4		
縮尺	図示	図面番号	18/23
安城市建設部土木課			

路面標示工消去平面図5

S=1:250 (A1)
S=1:500 (A3)

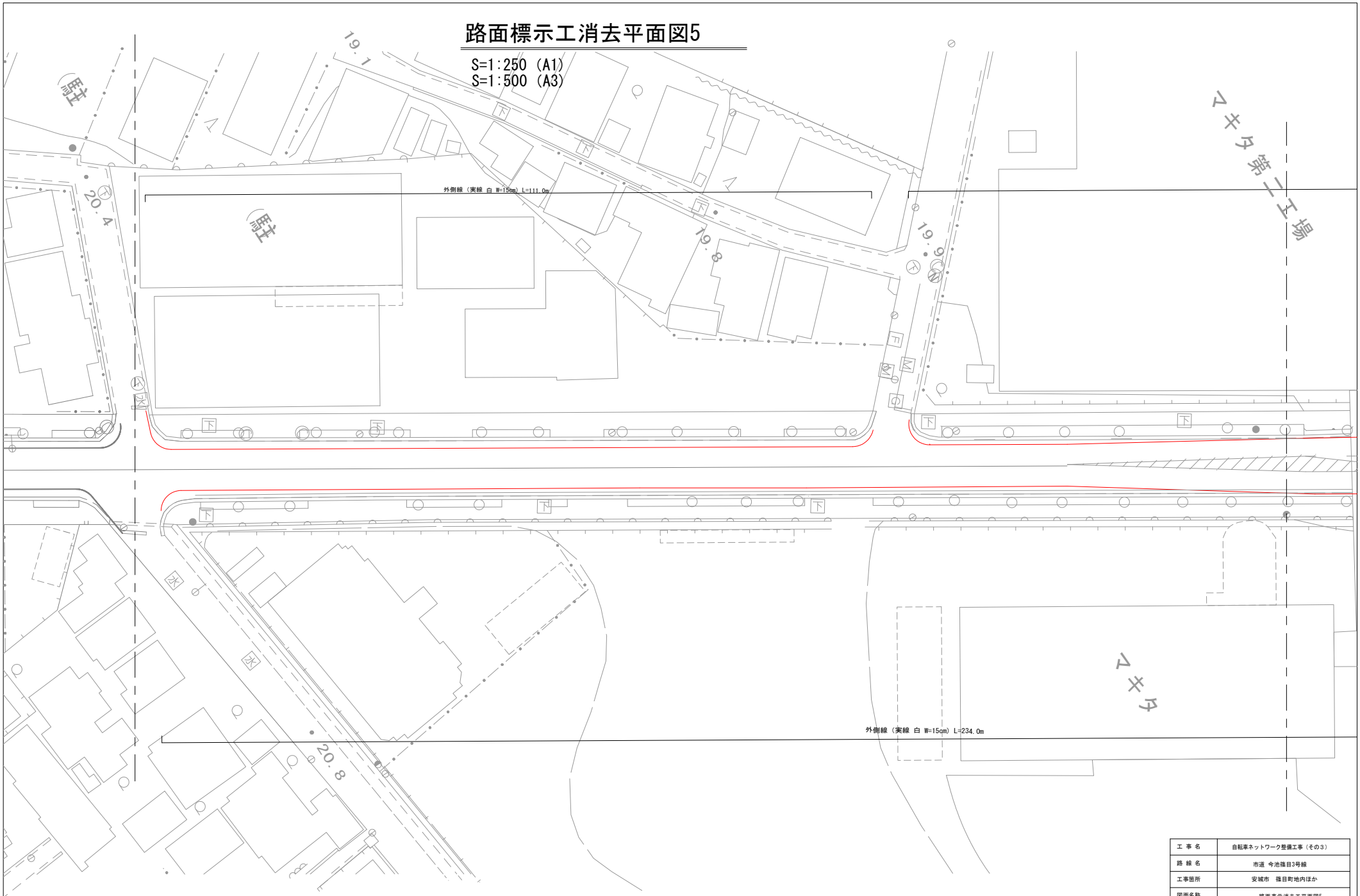

工 事 名	自転車ネットワーク整備工事（その3）		
路 線 名	市道 今池篠目3号線		
工事箇所	安城市 篠目町地内ほか		
図面名称	路面表示消去工平面図5		
縮 尺	図示	図面番号	19/23
安城市建設部土木課			

路面標示工消去平面図6

S=1:250 (A1)
S=1:500 (A3)

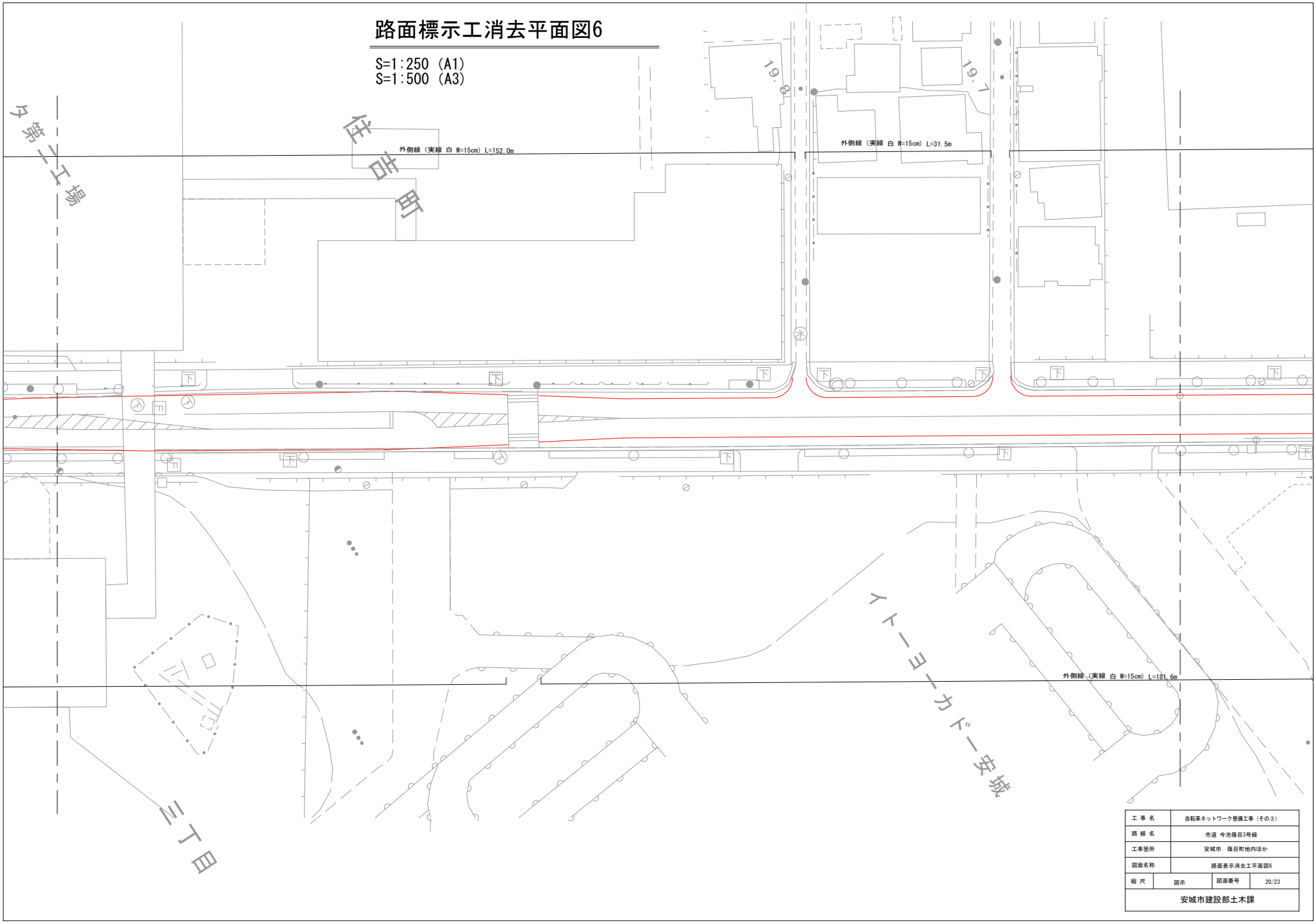

工事名	自転車ネットワーク整備工事（その3）		
路線名	市道 今池篠目3号線		
工事箇所	安城市 篠目町地内ほか		
図面名称	路面表示消去工平面図6		
縮尺	図示	図面番号	20/23
安城市建設部土木課			

路面標示工消去平面図7

S=1:250 (A1)
S=1:500 (A3)

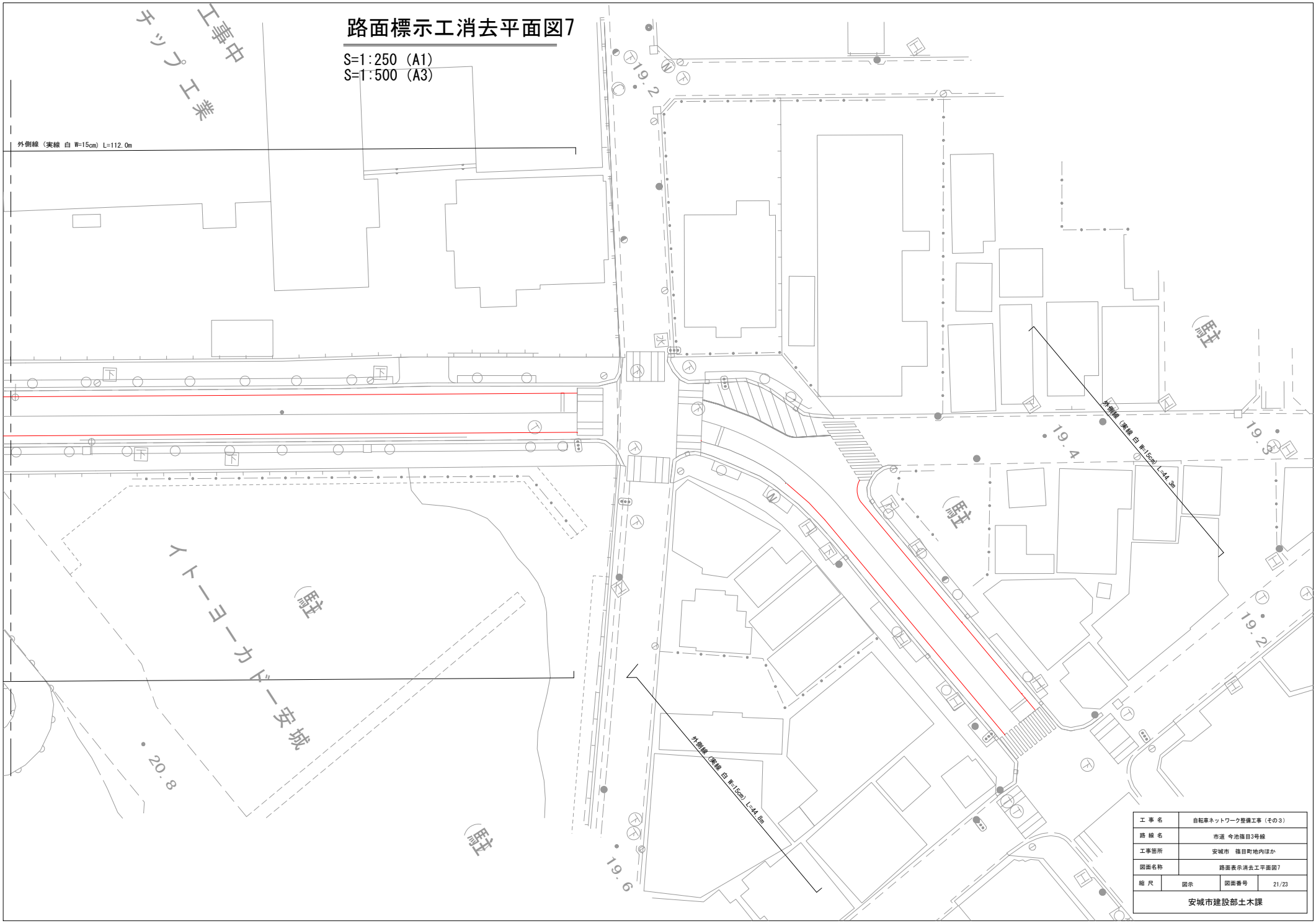

工事名	自転車ネットワーク整備工事（その3）		
路線名	市道 今池篠目3号線		
工事箇所	安城市 篠目町地内ほか		
図面名称	路面表示消去工平面図7		
縮尺	図示	図面番号	21/23
安城市建設部土木課			

路面標示設置標準図（1）

矢羽根

S=1:50[A1]
S=1:100[A3]

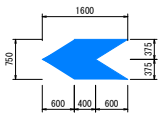

自転車マーク

S=1:50[A1]
S=1:100[A3]

矢印

S=1:50[A1]
S=1:100[A3]

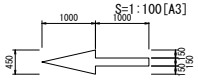

バス停

S=1:100[A1]
S=1:200[A3]

路肩幅員が街渠+1．0ｍ未満の場合

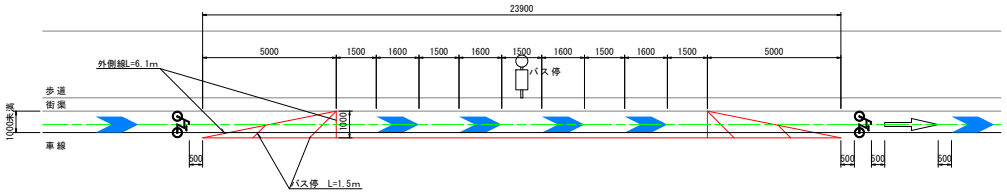

路肩幅員が街渠+1．0ｍ以上の場合

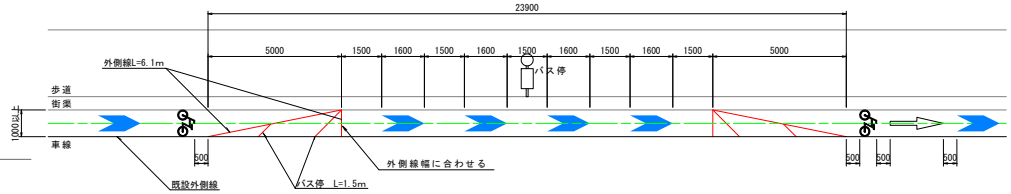

※バス停幅
・外側線が街渠端から1．0ｍ未満の場合、街渠端から車道側に1．0ｍとする。
・外側線が街渠端から1．0ｍ以上の場合、外側線に合わせる。

設置位置

S=1:100[A1]
S=1:200[A3]

外側線が街渠＋0.6m未満の場合

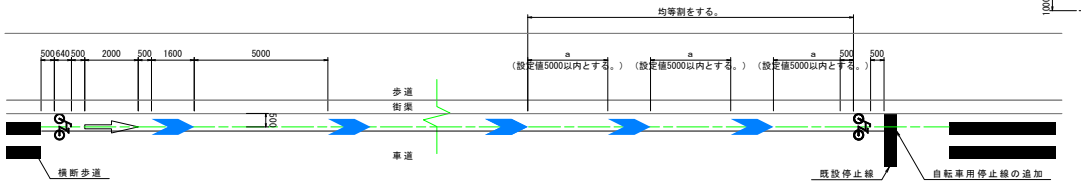

・外側線が街渠端から0．6ｍ未満の場合、街渠端から車道側に0．5ｍの位置を中心線として設置する。
（自転車マークの幅が1．0ｍであるため、街渠端から0．5ｍを中心線とする。）

外側線が街渠＋0.6m以上の場合

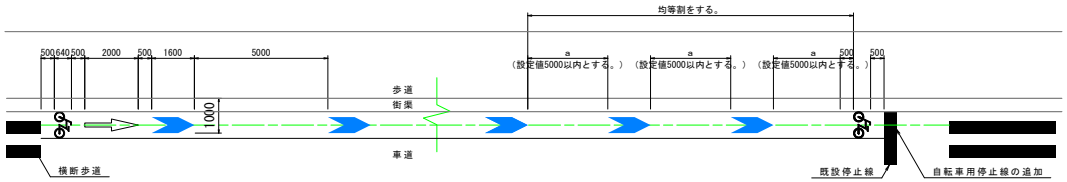

・外側線が街渠端から0．6ｍ以上の場合、街渠端（歩道側）と矢羽根端（道路側）を1ｍとして設置する。

矢印（進行方向）

S=1:100[A1]
S=1:200[A3]

直進右（左）折

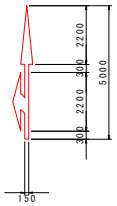

換算延長
Ｌ１５＝８．９ｍ

所要材料換算長
Ｌ＝１０．６ｍ

右（左）折

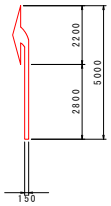

換算延長
Ｌ１５＝６．７ｍ

所要材料換算長
Ｌ＝７．９ｍ

街渠桝改修工　構造図

S=1:50[A1]
S=1:100[A3]

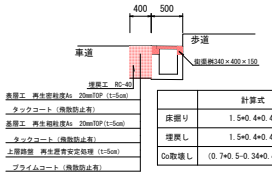

（1箇所当たり）

	計算式	数量（m3）
床掘り	1.5+0.4+0.45	0.27
埋戻し	1.5+0.4+0.45	0.27
Co取壊し	(0.7+0.5-0.34+0.4) +0.15	0.03

工事名	自転車ネットワーク整備工事（その３）		
路線名	市道 今池篠目3号線		
工事箇所	安城市　篠目町地内ほか		
図面名称	路面表示設置標準図（1）		
縮尺	図示	図面番号	22/23
安城市建設部土木課			

路面標示設置標準図（2）

細街路交差点部

S=1:100[A1]
S=1:200[A3]

路肩幅員が街渠+0.6m未満の場合

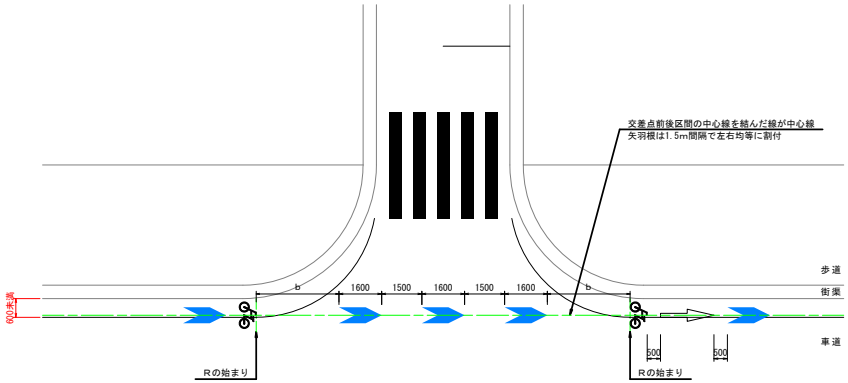

路肩幅員が街渠+0.6m以上の場合

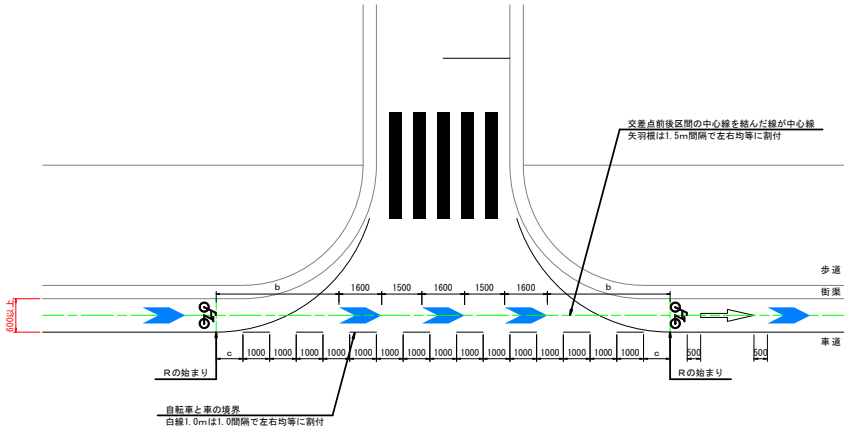

※自転車と車の境界について
・外側線が街渠端から0.6m未満の場合には、一般部で自転車と車の境界はない。細街路交差点部でも同様にするために、境界線は引かない。
・外側線が街渠端から0.6m以上の場合には、一般部で自転車と車の間に境界（外側線）がある。細街路交差点部でも同様にするために、外側線の延長線上に自転車と車の境界として1.0m間隔で線を引く。

交差点内

S=1:200[A1]
S=1:400[A3]

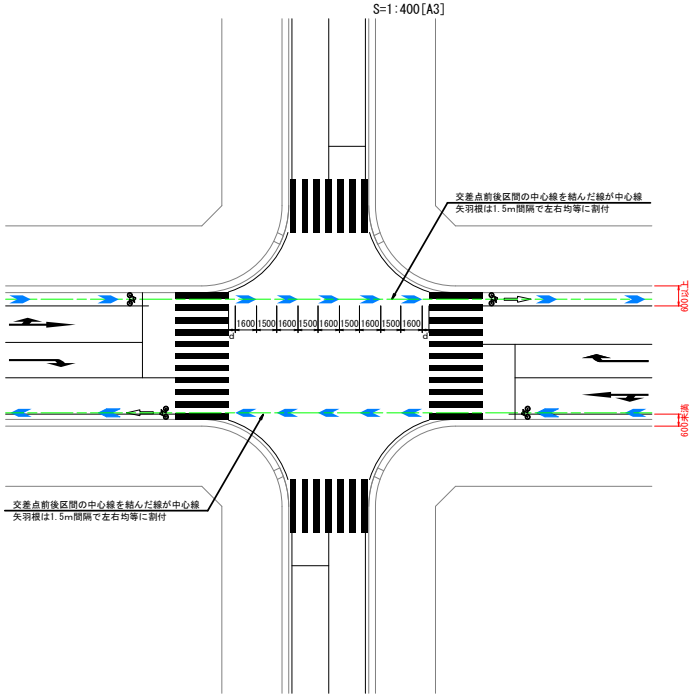

補助看板

（参考）ノンスケール
※高輝度反射275*1400スチール製

逆走防止

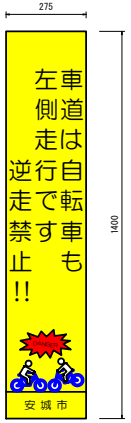

バス停注意

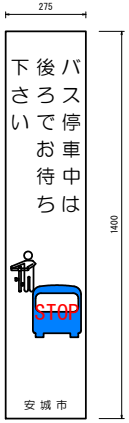

自転車通行案内

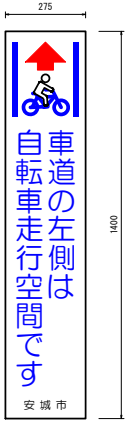

工事名	自転車ネットワーク整備工事（その3）		
路線名	市道 今池篠目3号線		
工事箇所	安城市　篠目町地内ほか		
図面名称	路面表示設置標準図（2）		
縮尺	図示	図面番号	23/23
安城市建設部土木課			