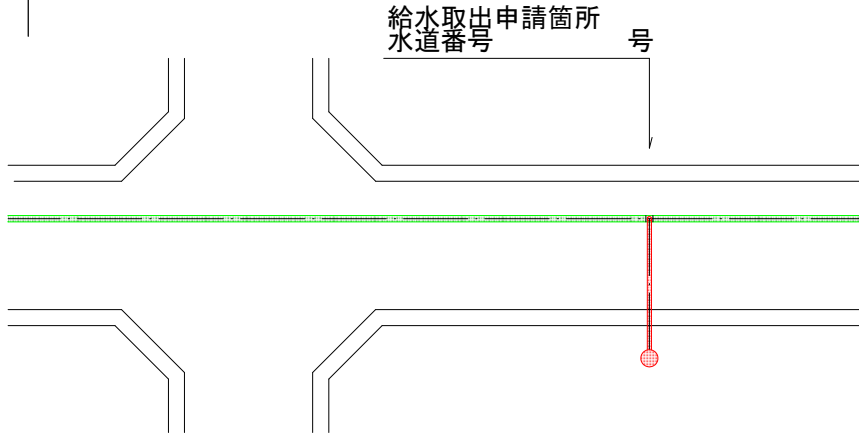
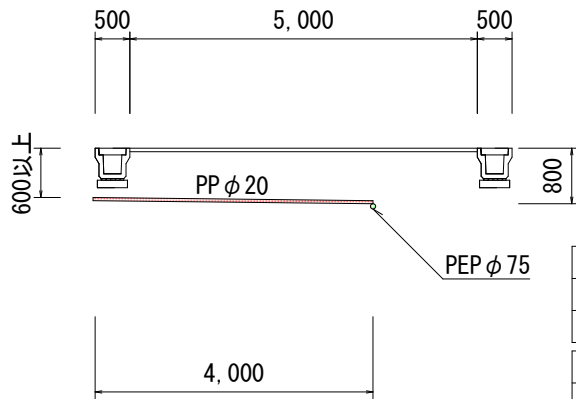




平面図



横断面図

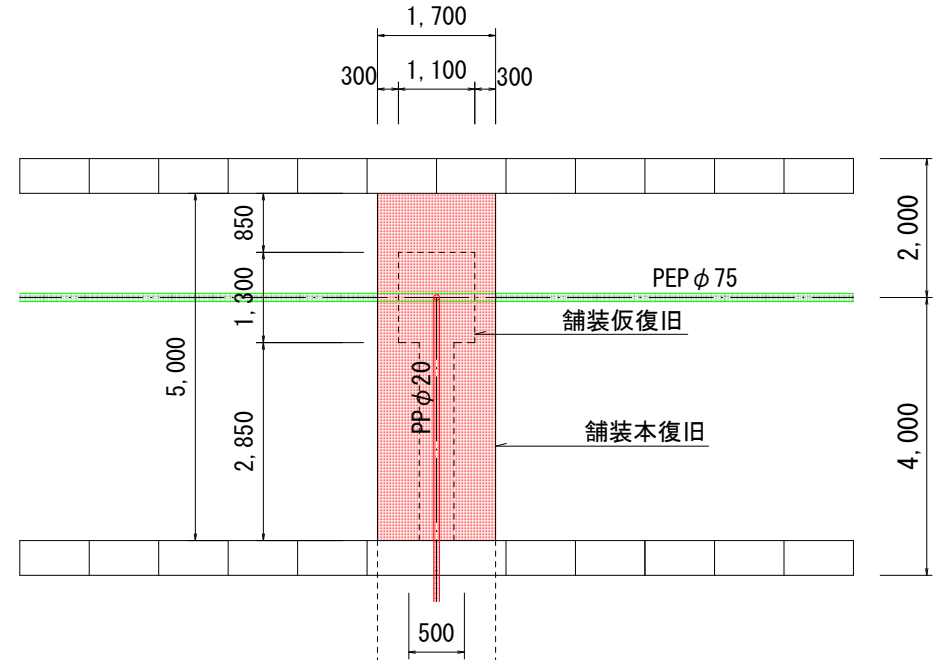


占用数量 φ 20 × 4.0 m

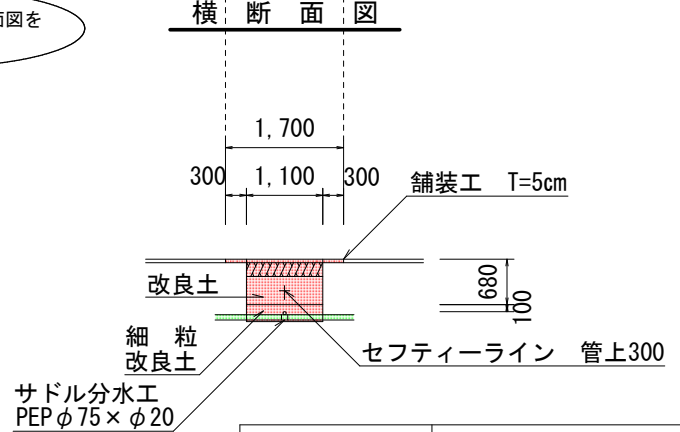
○印	種別	再生密粒	下層路盤
○	歩道	3cm	10cm
	乗入れ	5cm	20cm

○印	合計厚	再生密粒	再生粗密	瀝青安定	下層路盤
○	5cm	5cm	—	—	20cm
	12cm	5cm	—	7cm	25cm
	17cm	5cm	5cm	7cm	25cm
	22cm	5cm	5cm	12cm	25cm

舗装復旧詳細図



横断面図



舗装復旧詳細図と横断面図を上下で揃えること

工事名	指定給水装置工事
路線名	市道 ○○○○ 線
工事場所	安城市 ○○町 ○○地内
縮尺	FREE
指定工事業者	○○設備