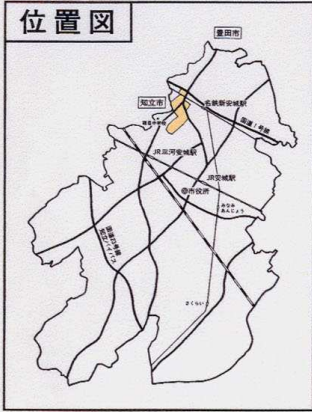


衣浦東部都市計画事業 安城作野土地地区画整理事業 衣浦東部都市計画事業 安城横枕土地地区画整理事業

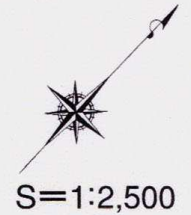
概要説明図

位置図

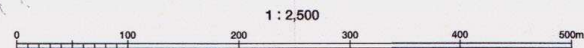


事業名	衣浦東部都市計画事業 安城横枕土地地区画整理事業
面積	6.30ha
事業施行期	自 平成6年10月17日 至 平成14年3月31日

事業名	衣浦東部都市計画事業 安城作野土地地区画整理事業
面積	95.47ha
事業施行期	自 昭和63年10月4日 至 平成20年3月31日



凡例	
	施行地区界
	都市計画道路
	区画道路
	特殊道路
	都市計画歩行者専用道
	水路
	公園
	緑地
	墓地
	小学校
	幼稚園
	保育園
	鉄道



1:2,500

