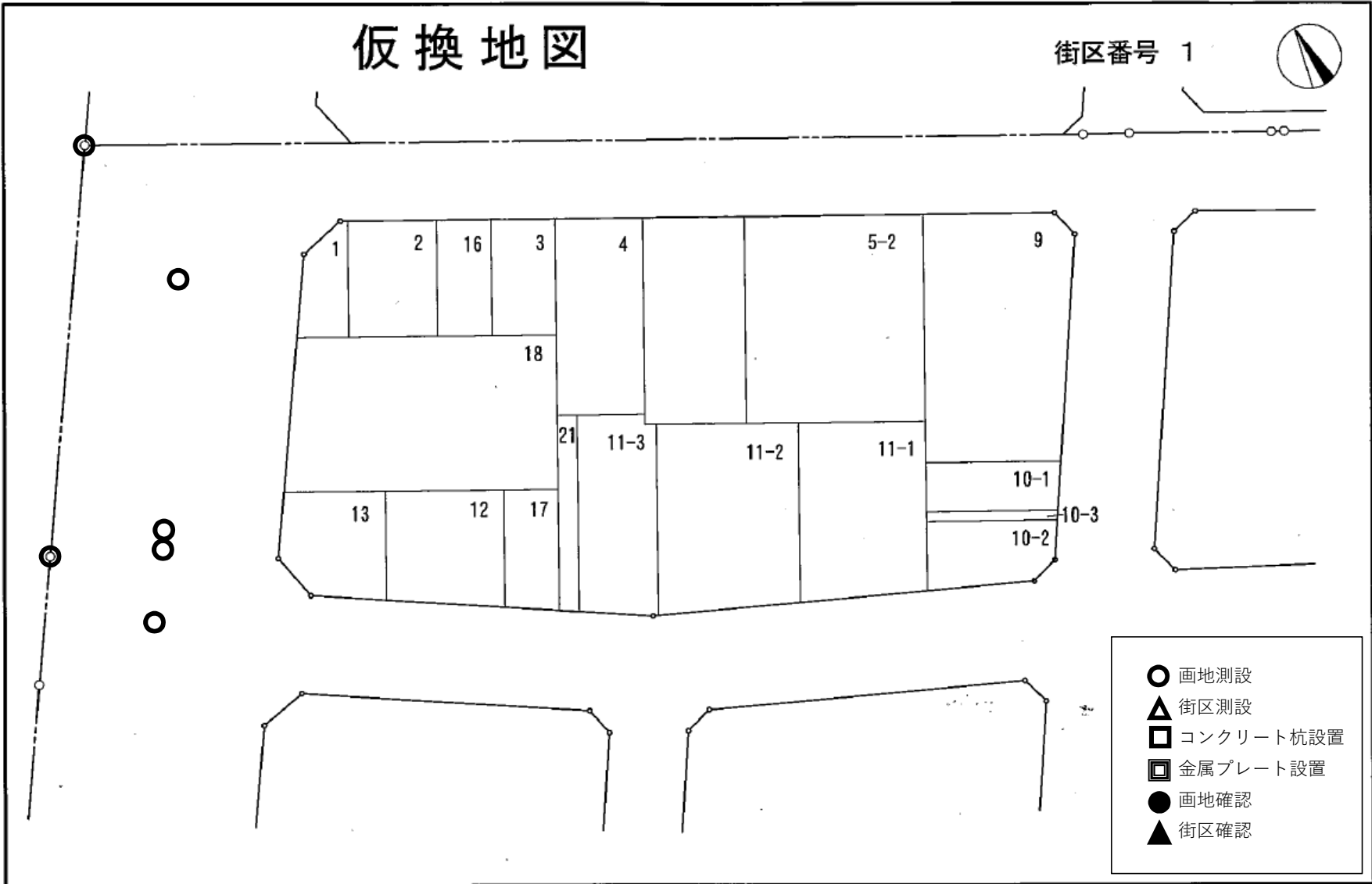


地区名  
安城南明治第一

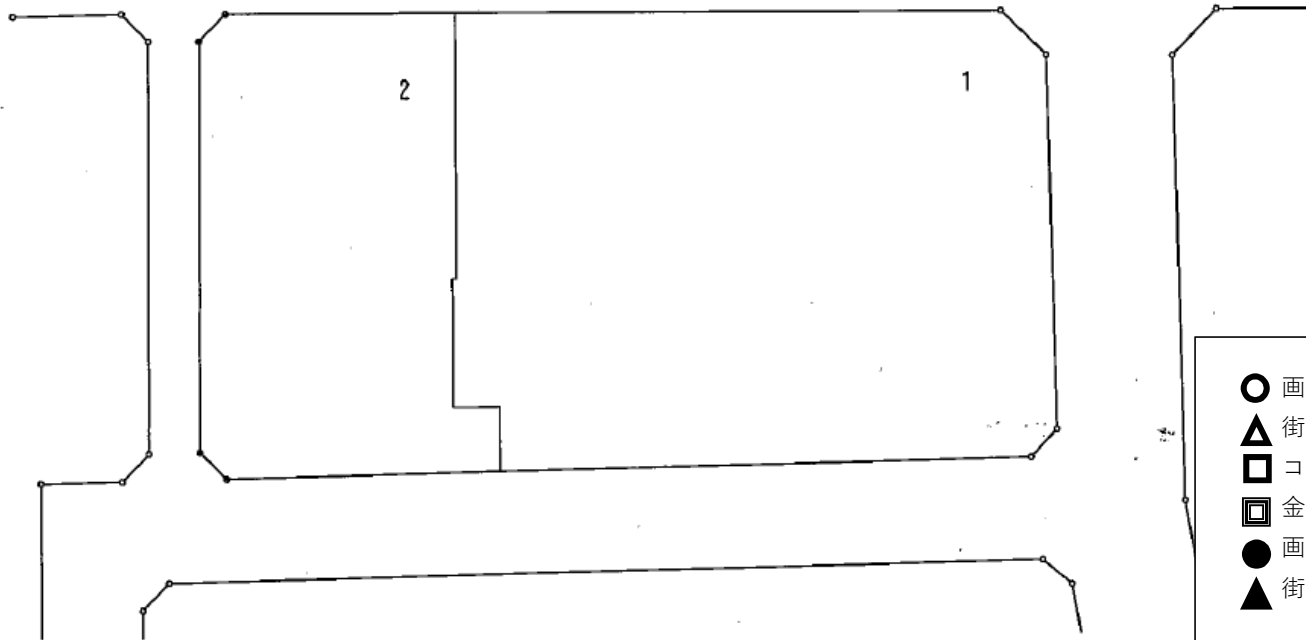

# 仮換地図

街区番号 1



# 仮換地図

街区番号 2

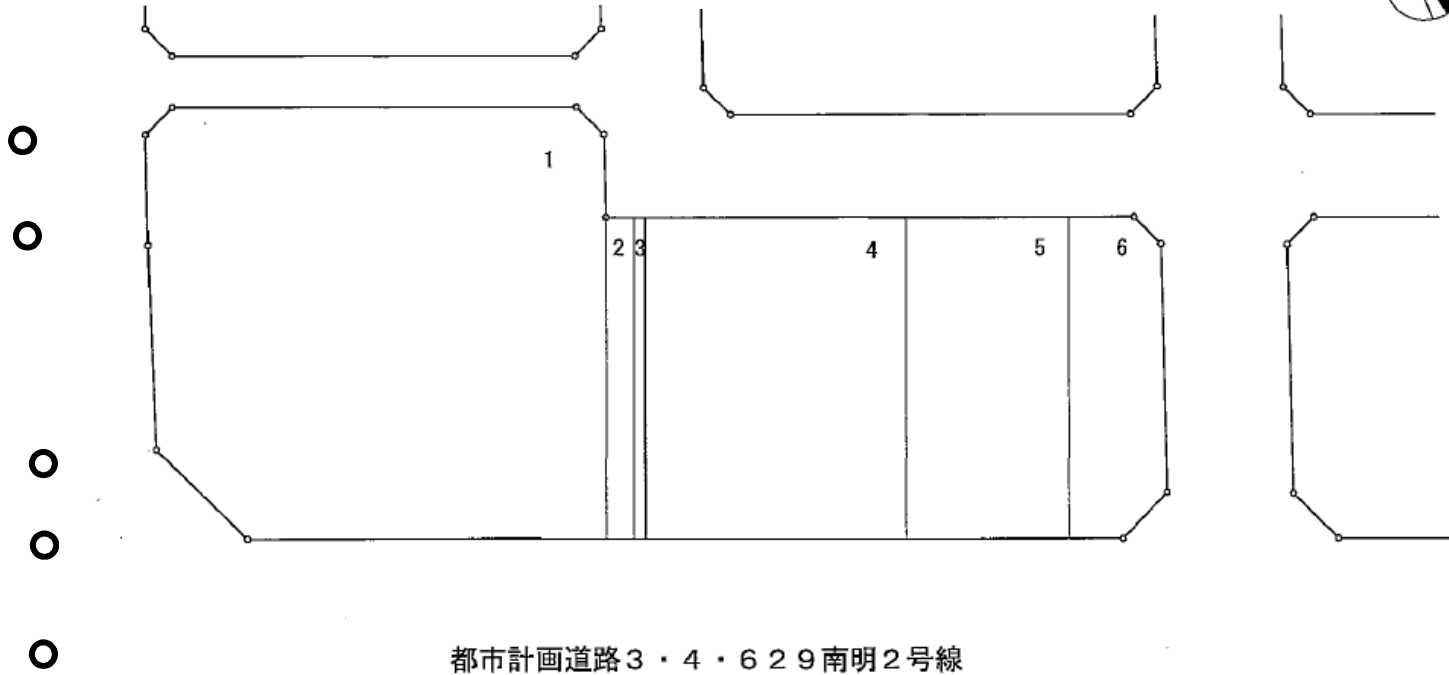


- 画地測設
- △ 街区測設
- コンクリート杭設置
- ◻ 金属プレート設置
- 画地確認
- ▲ 街区確認

地区名  
安城南明治第一

# 仮換地図

街区番号 4



都市計画道路3・4・629南明2号線

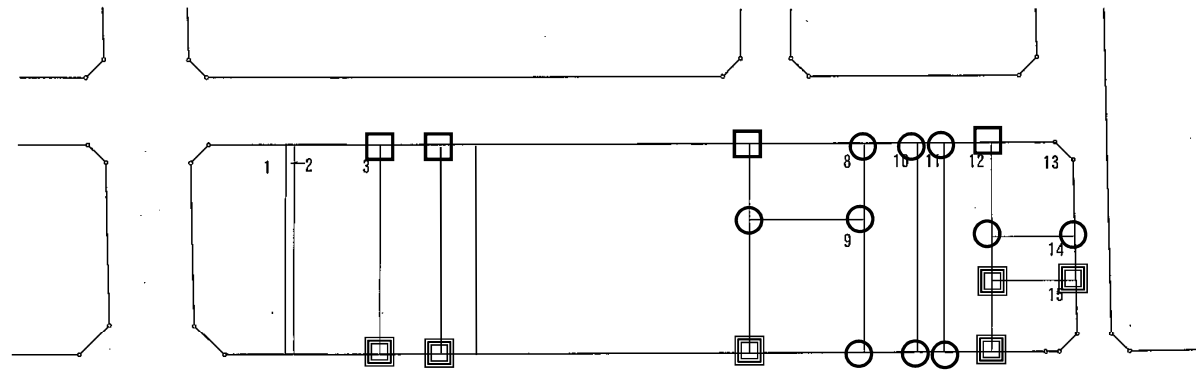
- 画地測設
- △ 街区測設
- コンクリート杭設置
- ▣ 金属プレート設置
- 画地確認
- ▲ 街区確認

地区名  
安城南明治第一



# 仮換地図

街区番号 13



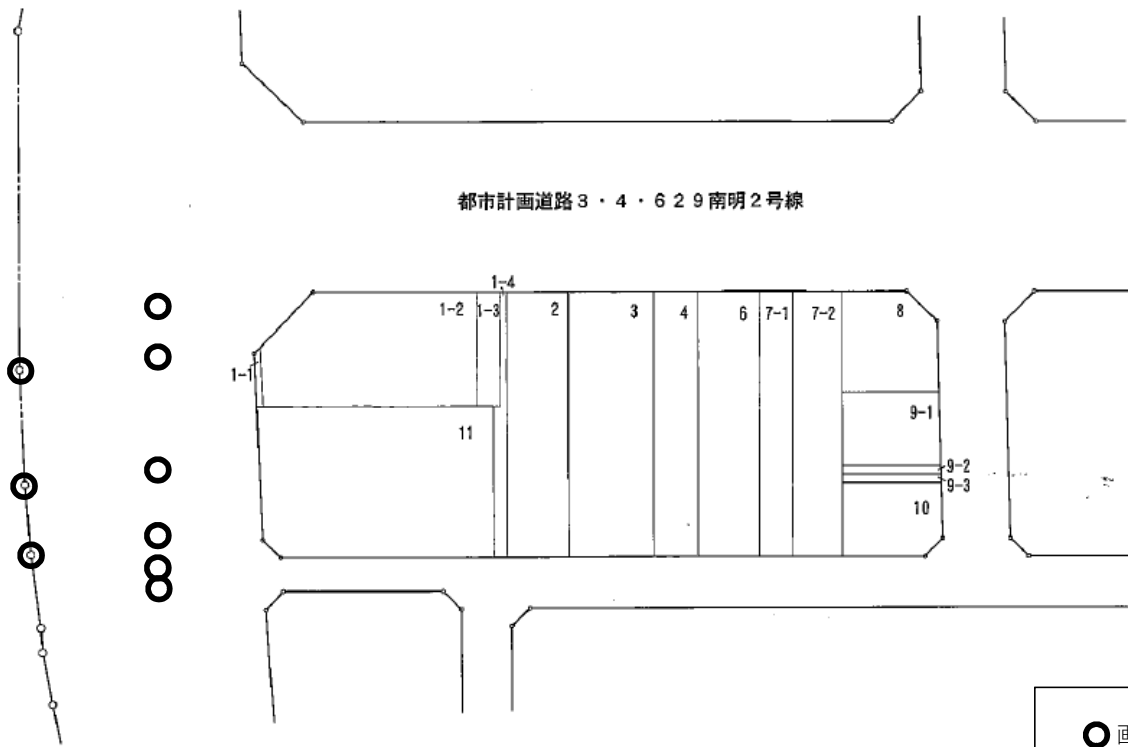
都市計画道路 3・4・6 29 南明 2 号線

- 画地測設
- △ 街区測設
- コンクリート杭設置
- ▣ 金属プレート設置
- 画地確認
- ▲ 街区確認



# 仮換地図

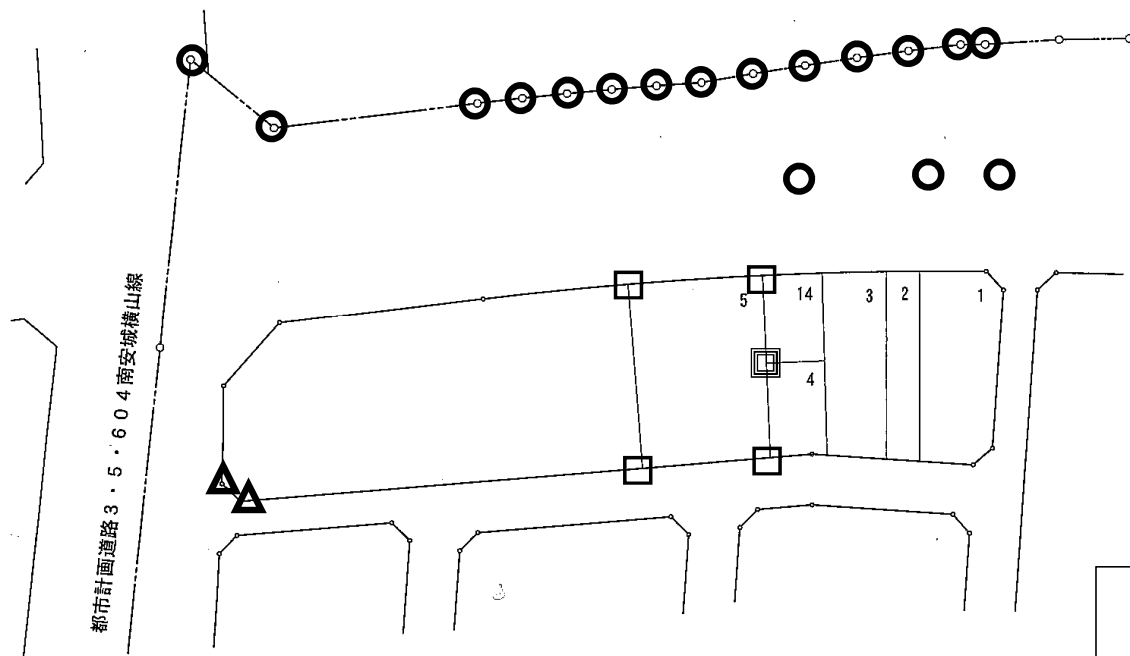
都市計画道路 3・4・6 29 南明 2 号線



- 画地測設
- ▲ 街区測設
- コンクリート杭設置
- ▣ 金属プレート設置
- 画地確認
- ▲ 街区確認



# 仮換地図

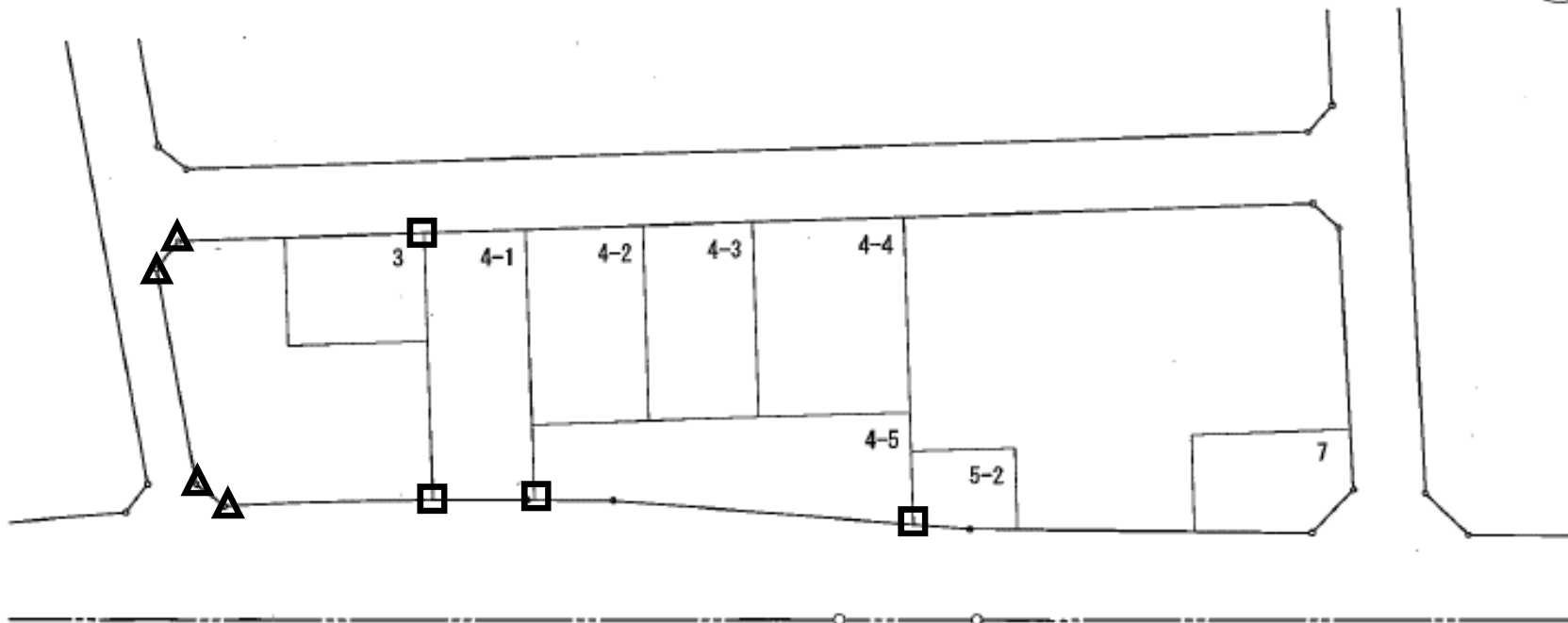


- 画地測設
- ▲ 街区測設
- コンクリート杭設置
- ▣ 金属プレート設置
- 画地確認
- ▲ 街区確認

地区名  
安城南明治第一

# 仮換地図

街区番号 18



都市計画道路3・5・604南安城横山線

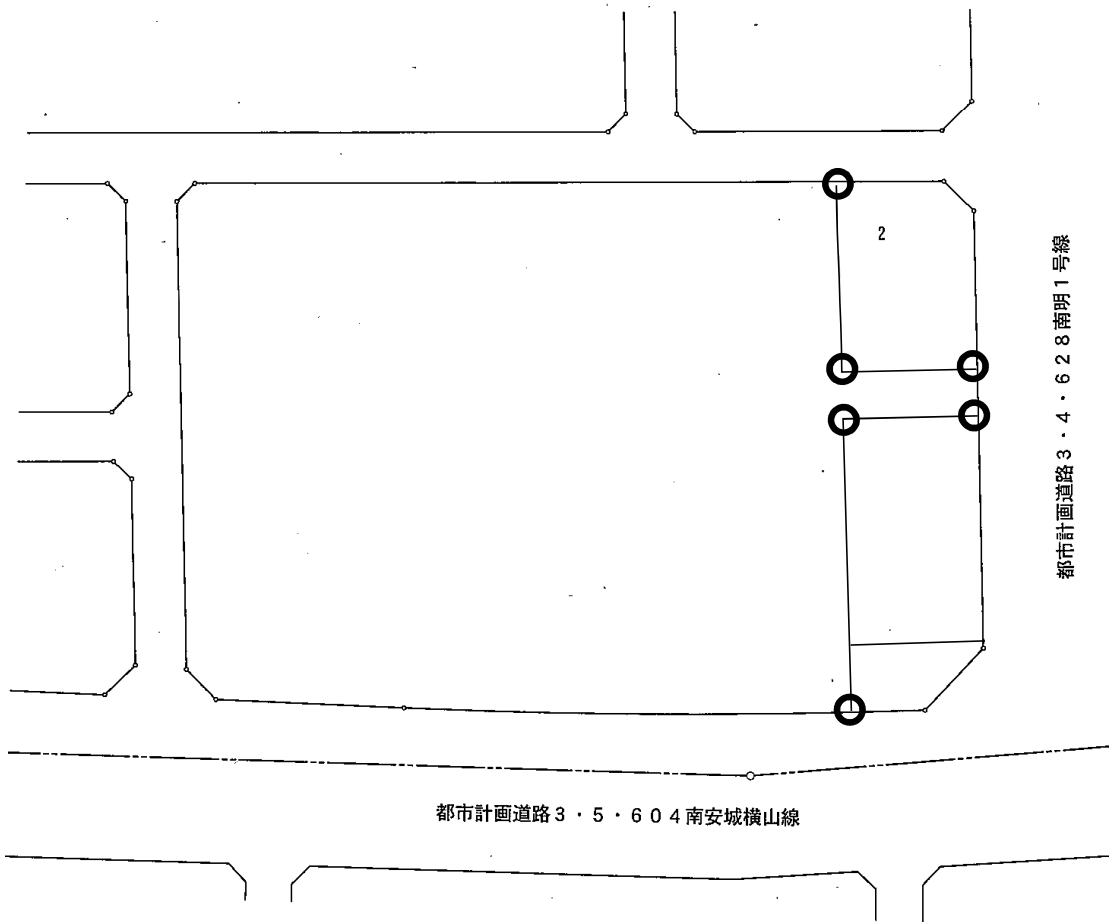
- 画地測設
- ▲ 街区測設
- コンクリート杭設置
- ▣ 金属プレート設置
- 画地確認
- ▲ 街区確認

地区名  
安城南明治第1



# 仮換地図

街区番号 21



都市計画道路3・4・628南明1号線

都市計画道路3・5・604南安城横山線

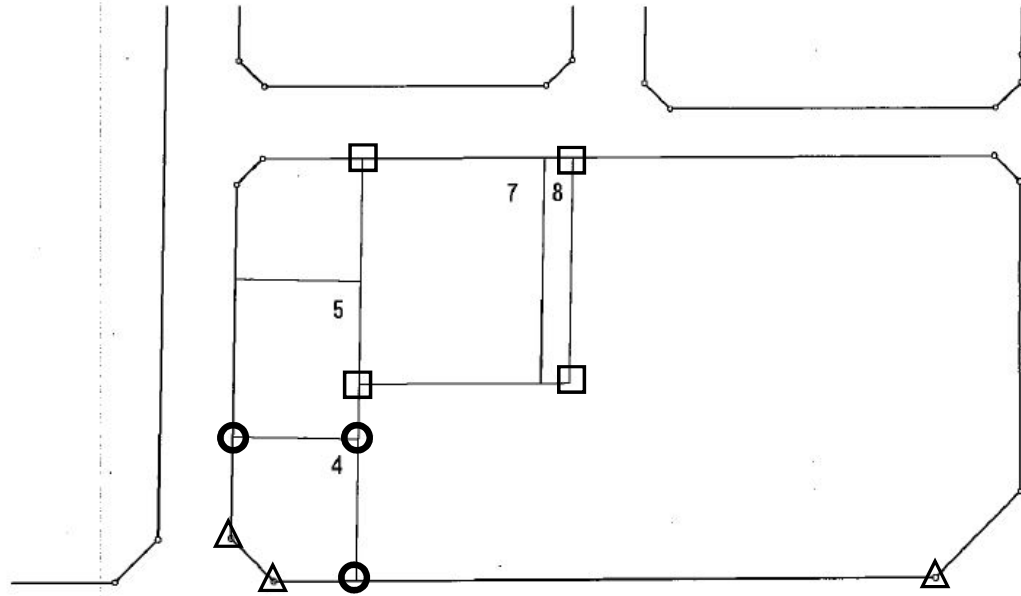
- 画地測設
- △ 街区測設
- コンクリート杭設置
- ◻ 金属プレート設置
- 画地確認
- ▲ 街区確認



地区名  
安城南明治第一

# 仮換地図

街区番号 22



都市計画道路 3・4・6 29 南明 2 号線

都市計画道路 3・4・6 28 南明 1 号線

- 画地測設
- △ 街区測設
- コンクリート杭設置
- ◻ 金属プレート設置
- 画地確認
- ▲ 街区確認

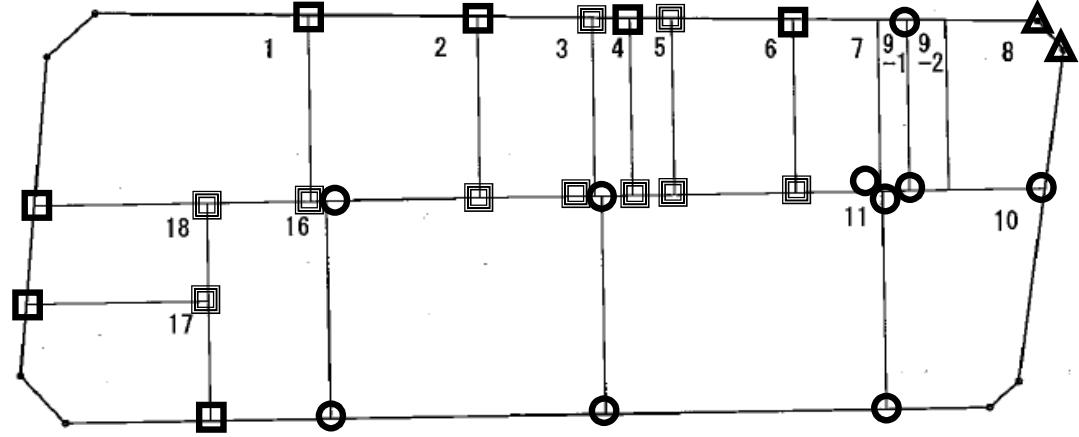
地区名  
安城南明治第一

# 仮換地図

街区番号 23



都市計画道路 3・4・628 南明1号線

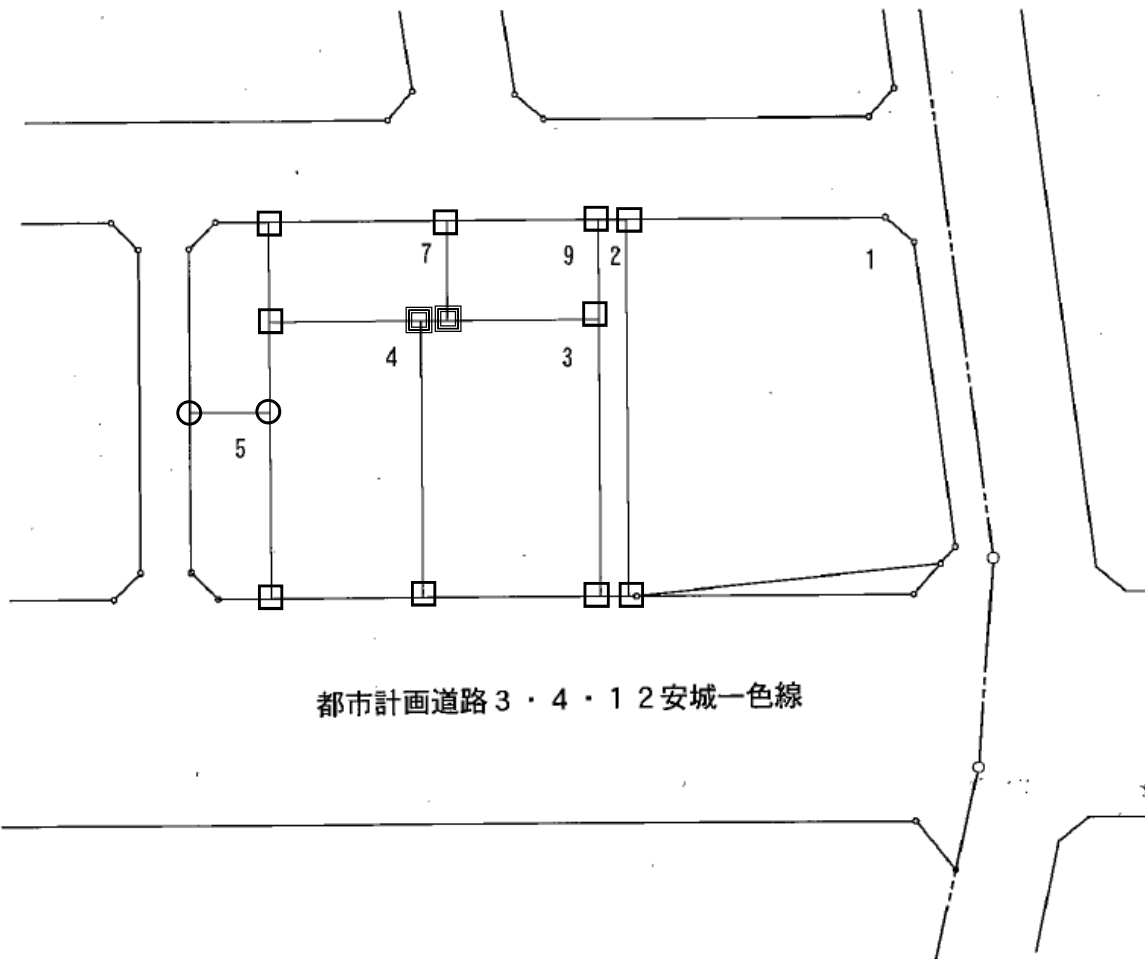


- 画地測設
- ▲ 街区測設
- コンクリート杭設置
- ▣ 金属プレート設置
- 画地確認
- ▲ 街区確認

地区名  
安城南明治第一

# 仮換地図

街区番号 24

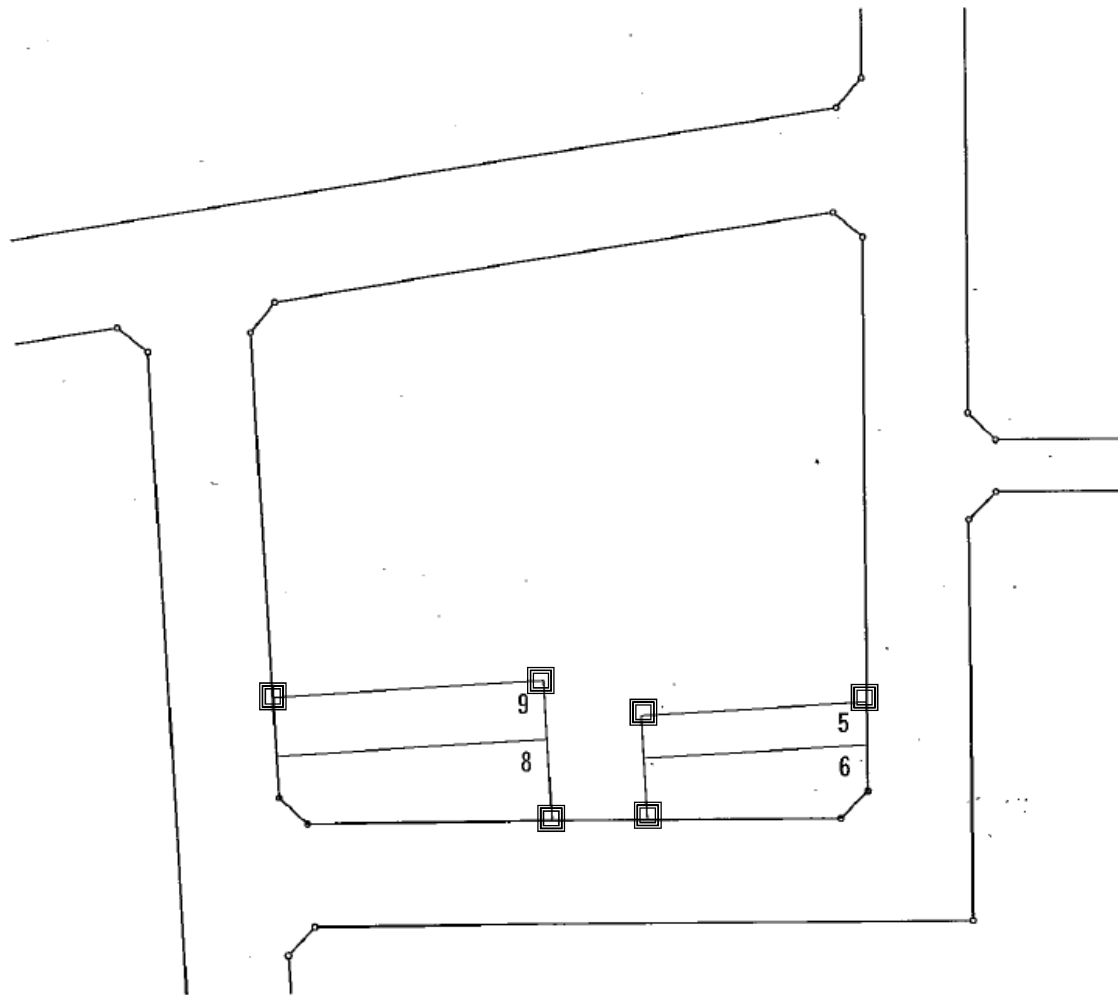


- 画地測設
- ▲ 街区測設
- コンクリート杭設置
- ◻ 金属プレート設置
- 画地確認
- ▲ 街区確認

地区名  
安城南明治第一

# 仮換地図

街区番号 25



- 画地測設
- ▲ 街区測設
- コンクリート杭設置
- ◻ 金属プレート設置
- 画地確認
- ▲ 街区確認

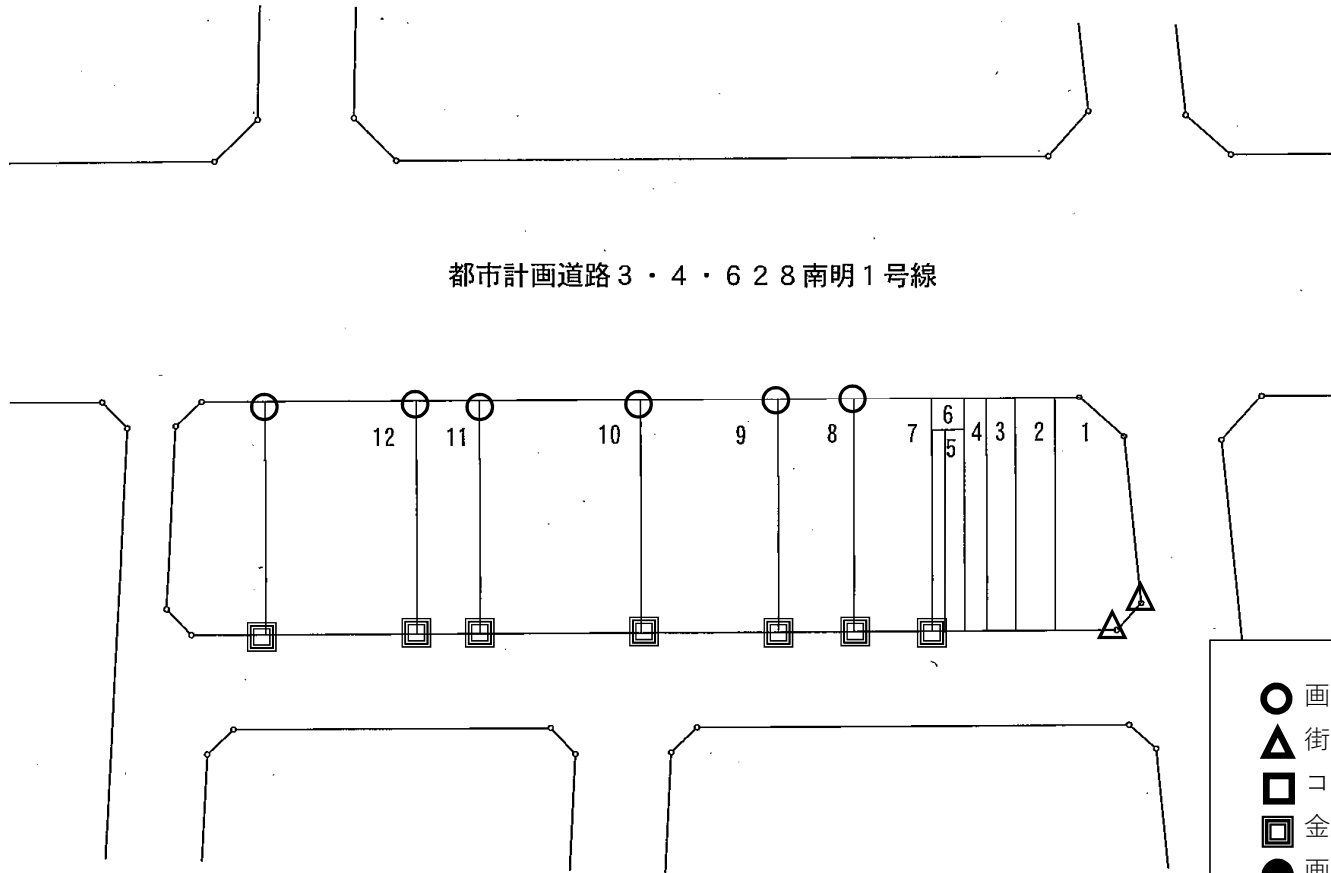
地区名  
安城南明治第一

# 仮換地図

街区番号 26



都市計画道路 3・4・6 28 南明 1 号線



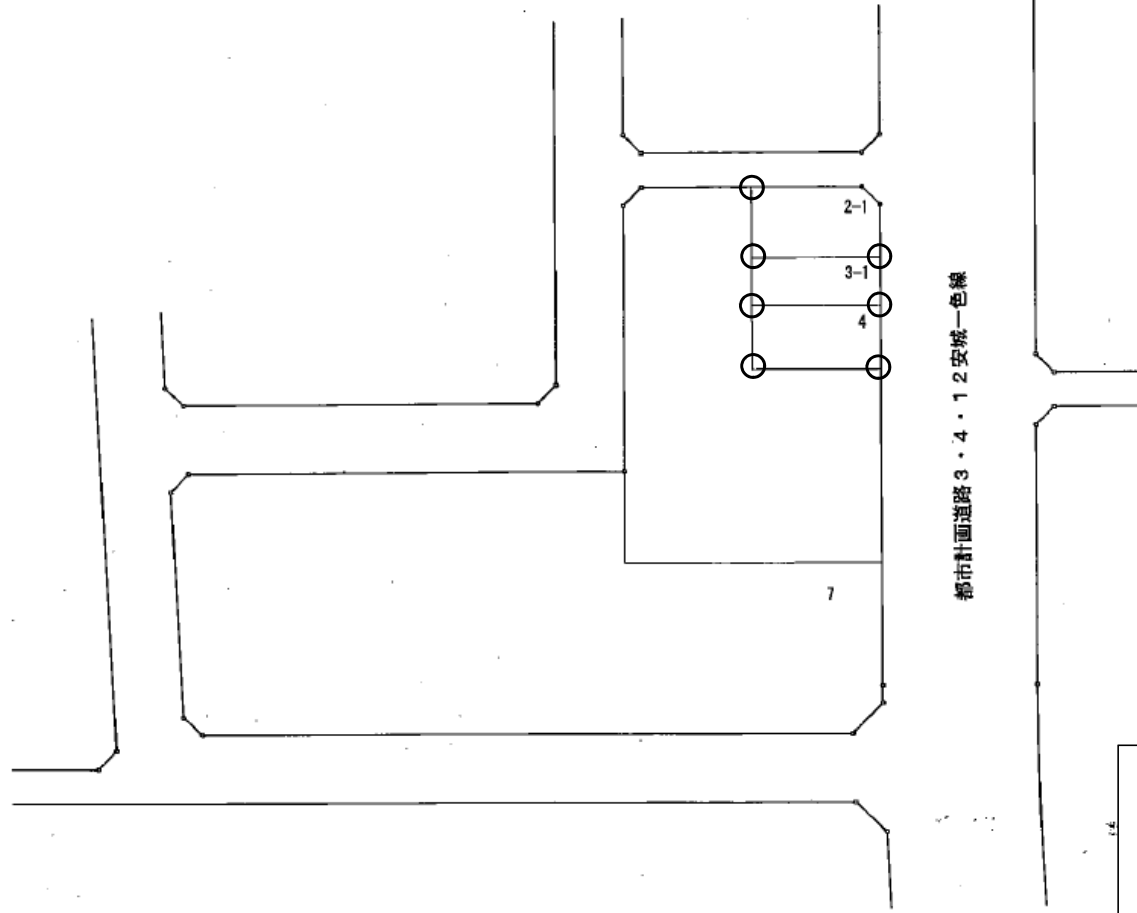
- 画地測設
- △ 街区測設
- コンクリート杭設置
- ◻ 金属プレート設置
- 画地確認
- ▲ 街区確認

地区名  
段城南明治第一



# 仮換地図

街区番号 27



- 画地測設
- ▲ 街区測設
- コンクリート杭設置
- ▣ 金属プレート設置
- 画地確認
- ▲ 街区確認

地区名  
安城南明治第一



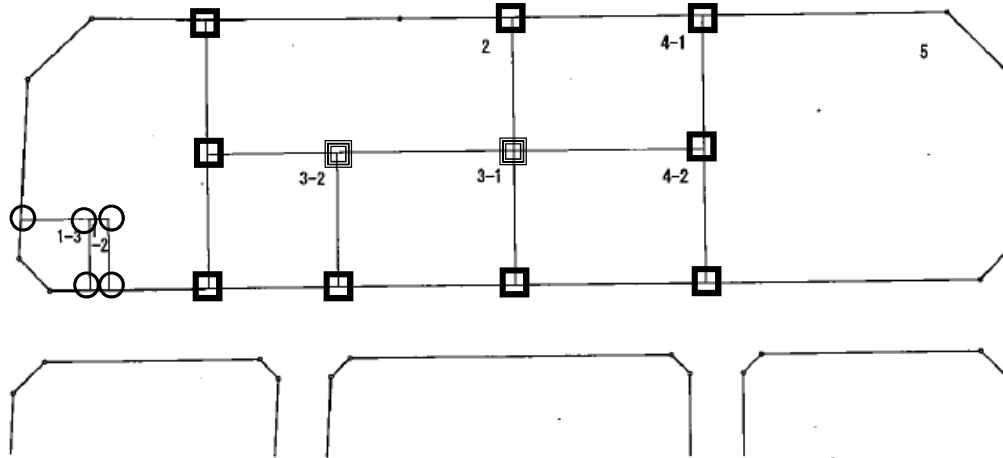
# 仮換地図

街区番号 29

都市計画道路 3・4・629 南明 2 号線

都市計画道路 3・4・628 南明 1 号線

都市計画道路 3・4・12 安城一色線



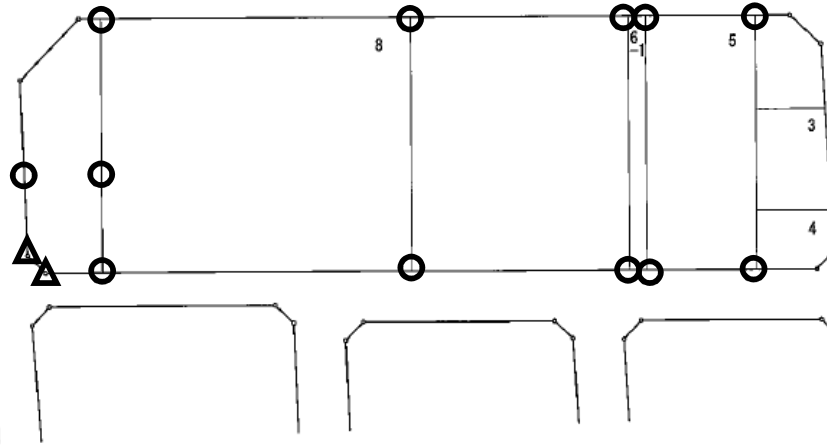
- 画地測設
- ▲ 街区測設
- コンクリート杭設置
- ▣ 金属プレート設置
- 画地確認
- ▲ 街区確認



# 仮換地図

都市計画道路 3・5・604 南安城横山線

都市計画道路 3・4・628 南明1号線



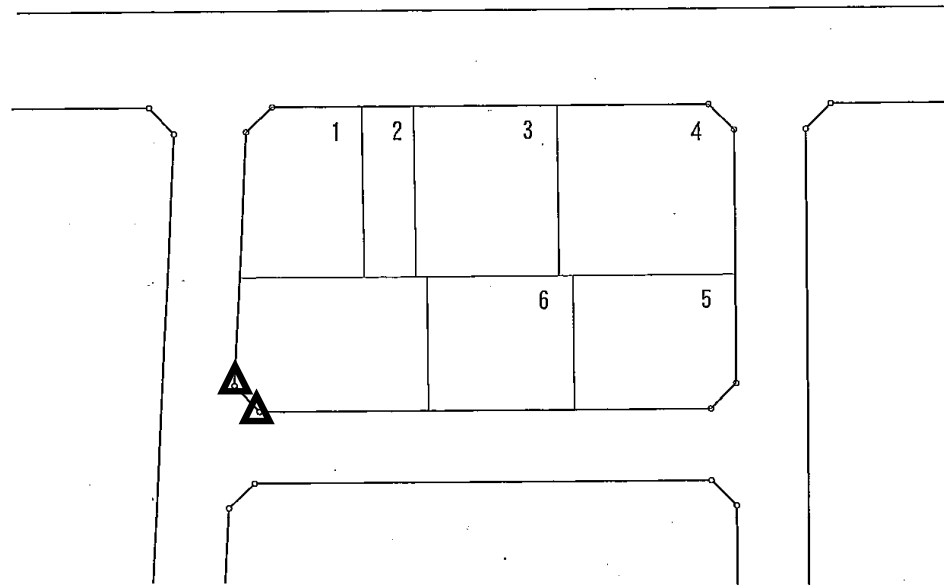
- 画地測設
- △ 街区測設
- コンクリート杭設置
- ▣ 金属プレート設置
- 画地確認
- ▲ 街区確認



地区名  
安城南明治第一

# 仮換地図

街区番号 31

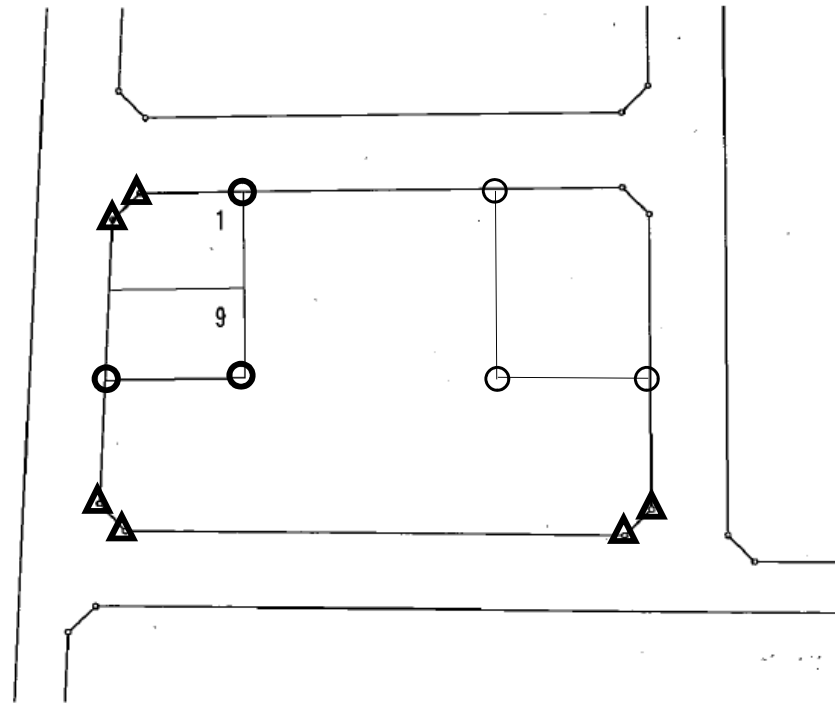


- 画地測設
- ▲ 街区測設
- コンクリート杭設置
- ▣ 金属プレート設置
- 画地確認
- ▲ 街区確認

地区名  
安城南明治第一

# 仮換地図

街区番号 32

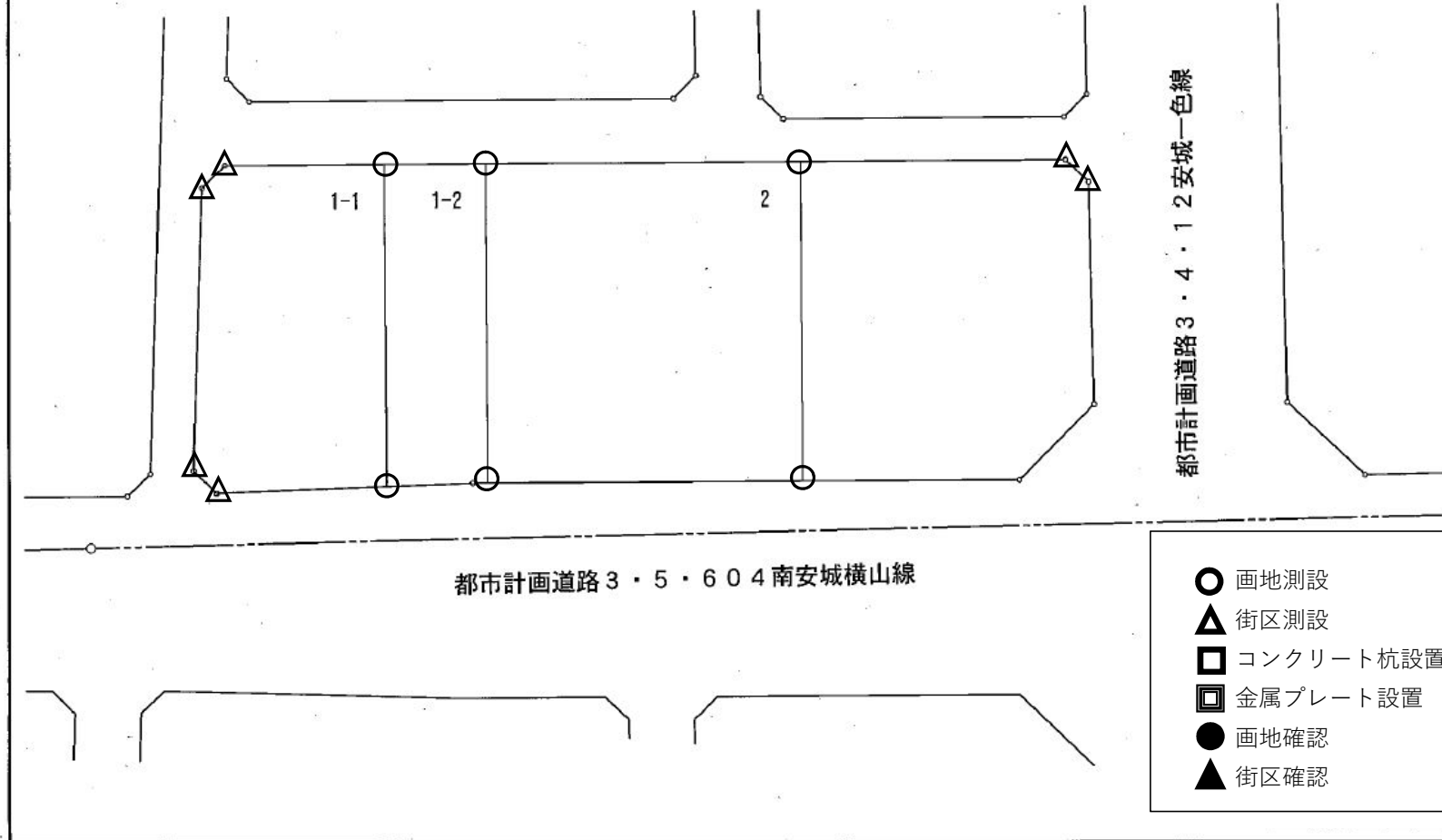


- 画地測設
- △ 街区測設
- コンクリート杭設置
- ▣ 金属プレート設置
- 画地確認
- ▲ 街区確認

地区名  
安城南明治第一

# 仮換地図

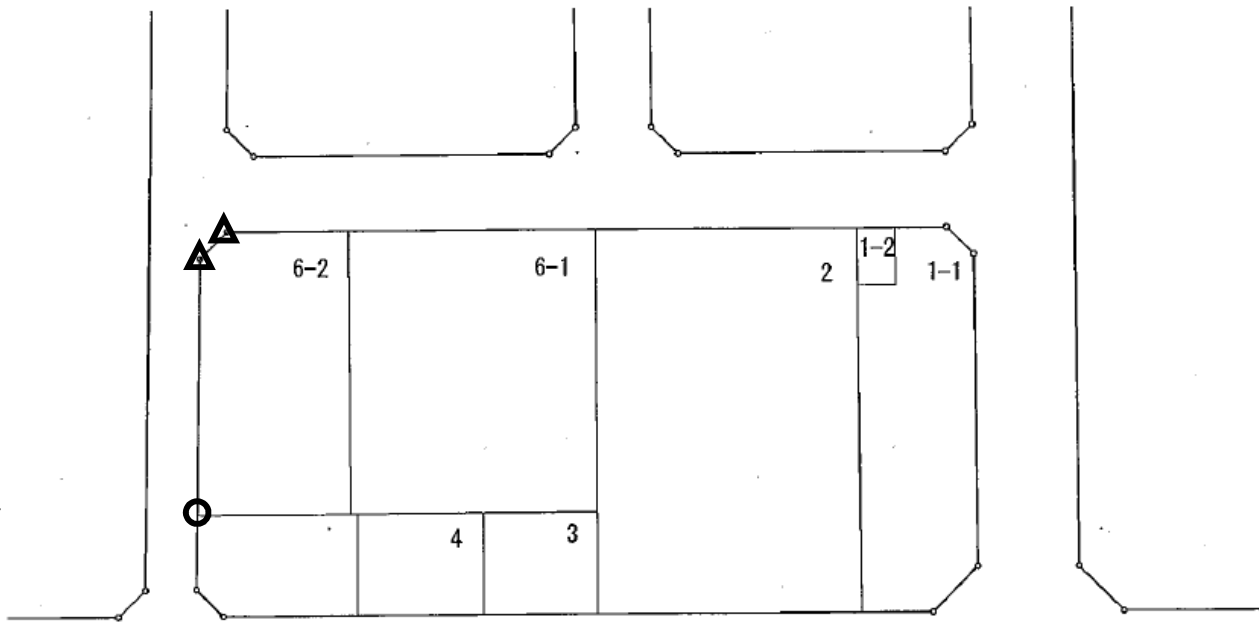
街区番号 33



地区名  
安城南明治第一

# 仮換地図

街区番号 34



都市計画道路 3・4・12 安城一色線



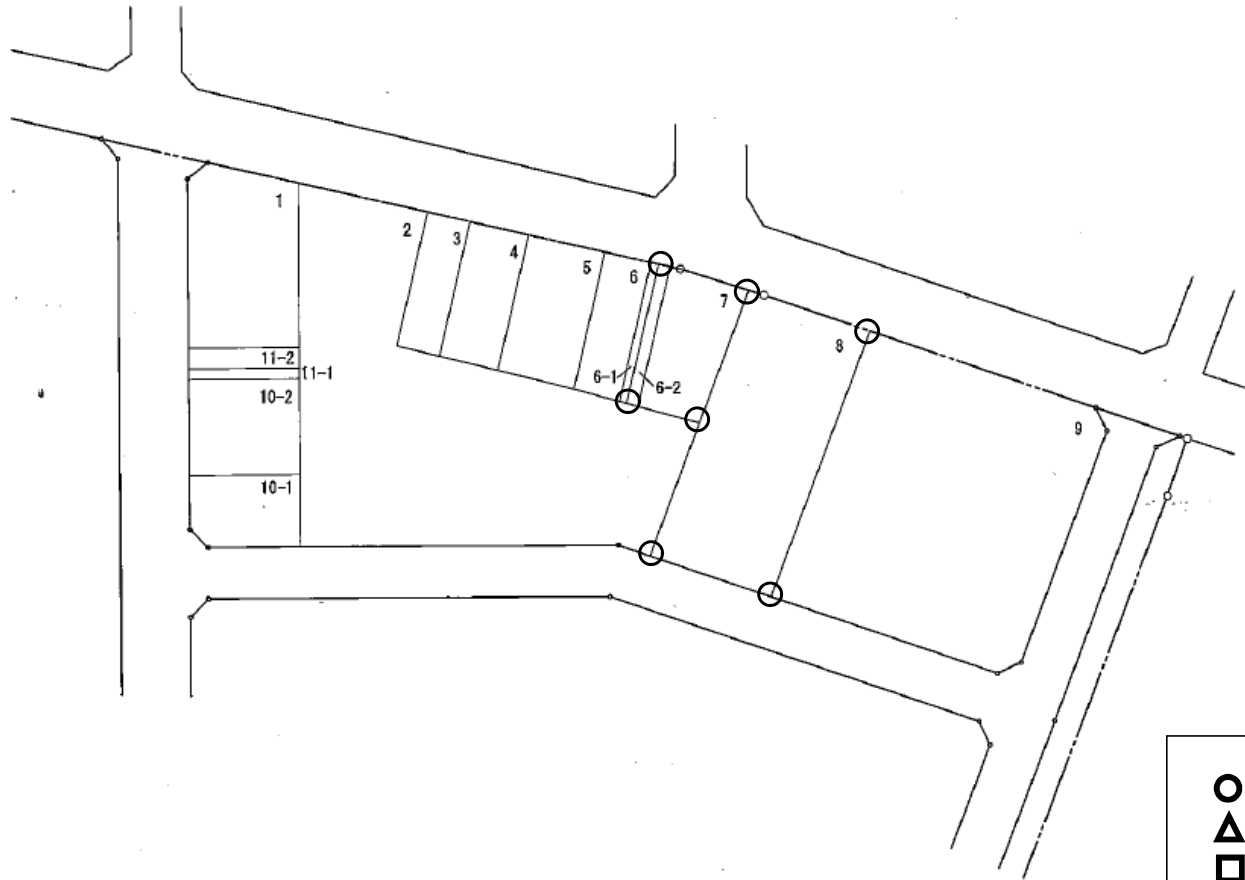
- 画地測設
- △ 街区測設
- コンクリート杭設置
- ▣ 金属プレート設置
- 画地確認
- ▲ 街区確認

地区名  
安城南明治第一



# 仮換地図

街区番号 37

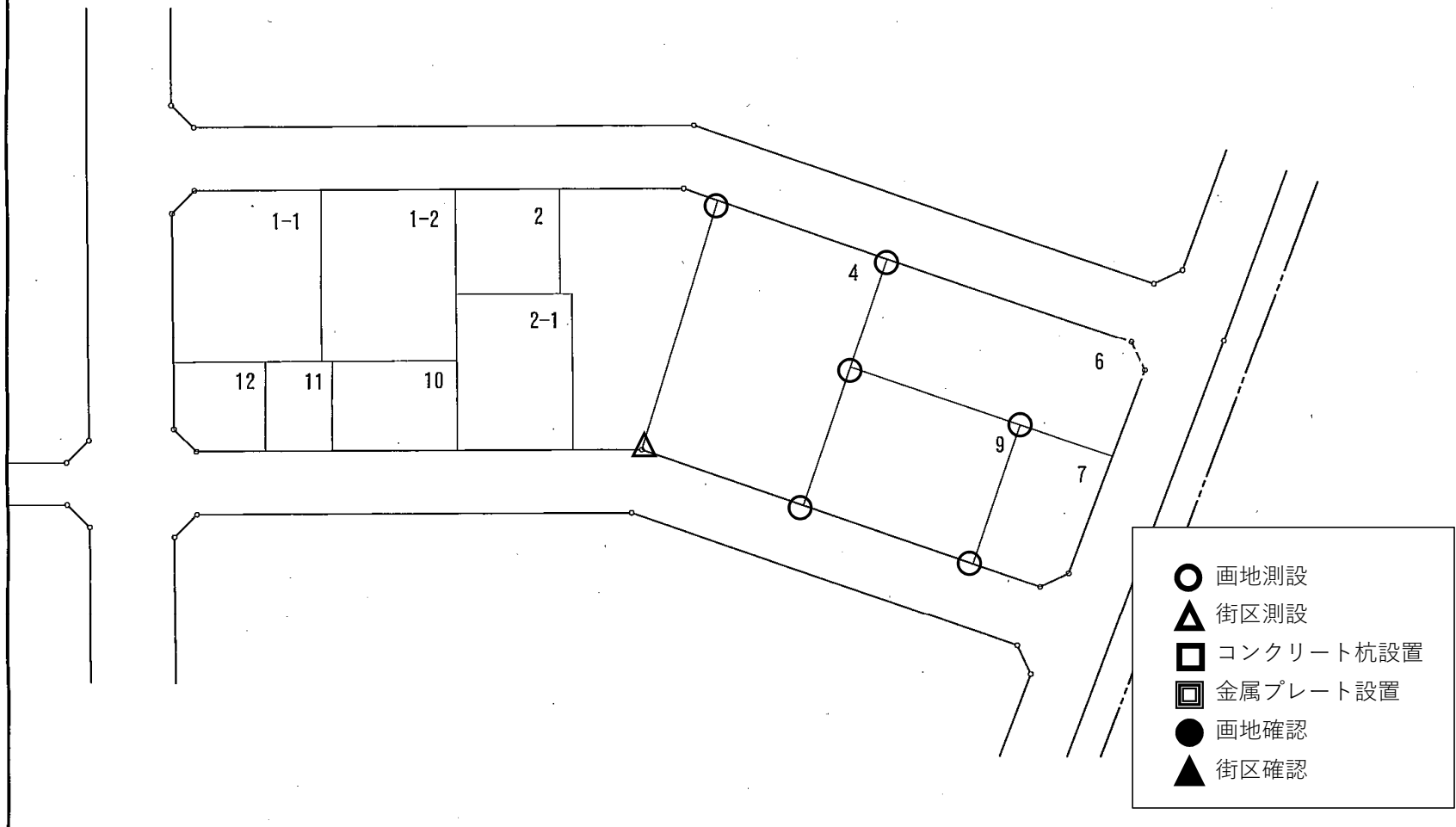


- 画地測設
- ▲ 街区測設
- コンクリート杭設置
- ▣ 金属プレート設置
- 画地確認
- ▲ 街区確認

地区名  
安城南明治第一

# 仮換地図

街区番号 38



- 画地測設
- △ 街区測設
- コンクリート杭設置
- ◻ 金属プレート設置
- 画地確認
- ▲ 街区確認